

**ГРАФИЧЕСКОЕ ОПИСАНИЕ МЕСТОПОЛОЖЕНИЯ ГРАНИЦ
ПУБЛИЧНОГО СЕРВИТУТА
ОПИСАНИЕ ГРАНИЦ ПУБЛИЧНОГО СЕРВИТУТА, СОДЕРЖАЩЕГО КОРДИНАТЫ
ХАРАКТЕРНЫХ ТОЧЕК ГРАНИЦ ПУБЛИЧНОГО СЕРВИТУТА**

Зона публичного сервитута для эксплуатации линейного объекта "Газопровод низкого давления к нежилому зданию, расположенному по адресу: Новосибирская область, Колыванский район, р. п. Колывань, ул. Ленина д. 54 (код объекта Н-ТП/С-777)"
(наименование объекта, местоположение границ которого описано)

Сведения об объекте

№ п/п	Характеристики объекта	Описание характеристик
1	2	3
1	Местоположение объекта	Новосибирская обл., р-н Колыванский, рп. Колывань, ул. Ленина
2	Площадь объекта ± величина погрешности определения площади ($P \pm \Delta P$)	539±8 кв.м
3	Иные характеристики объекта	<p>Публичный сервитут устанавливается в соответствии с главой V.7 Земельного Кодекса РФ сроком на 49 лет в целях эксплуатации линейного объекта системы газоснабжения: "Газопровод низкого давления к нежилому зданию, расположенному по адресу: Новосибирская область, Колыванский район, р. п. Колывань, ул. Ленина д. 54 (код объекта Н-ТП/С-777)". В отношении земель неразграниченной государственной или муниципальной собственности – кадастровый квартал 54:10:010106.</p> <p>В отношении земельного участка с кадастровым номером 54:10:010106:1623, площадью 631 +/- 9 кв.м., по адресу: Новосибирская область, Колыванский район, рабочий поселок Колывань, ул. Ленина, дом 54, принадлежит на праве собственности физическому лицу, что подтверждается регистрацией права от 30.09.2020 № 54:10:010106:1623-54/169/2020-1.</p> <p>В отношении земельного участка с кадастровым номером 54:10:000000:825, площадью 32550 +/- 63 кв.м., по адресу: Российская Федерация, Новосибирская область, Колыванский район, р.п. Колывань, ул. Ленина, принадлежит на праве собственности рабочему поселку Колывань Колыванского района Новосибирской области, что подтверждается регистрацией права от 28.10.2020 № 54:10:000000:825-54/163/2020-1.</p> <p>В отношении земельного участка с кадастровым номером 54:10:000000:793, площадью 57832 +/- 84 кв.м., по адресу: Новосибирская область, Колыванский район, р.п. Колывань, ул. Коммунистическая, принадлежит на праве собственности рабочему поселку Колывань Колыванского района Новосибирской области, что подтверждается регистрацией права от 17.08.2020 № 54:10:000000:793-54/163/2020-1.</p> <p>В отношении земельного участка с кадастровым номером 54:10:000000:83, площадью 4732 +/- 24 кв.м., по адресу: от индивидуального жилого дома №85 по ул. Коммунистическая до пересечения ул. Коммунистическая и ул. Карла Маркса, от пересечения ул. Коммунистическая и ул. Ленина до индивидуального жилого дома №17 по ул. Чехова р.п. Колывань Колыванского района Новосибирской</p>

**ГРАФИЧЕСКОЕ ОПИСАНИЕ МЕСТОПОЛОЖЕНИЯ ГРАНИЦ
ПУБЛИЧНОГО СЕРВИТУТА
ОПИСАНИЕ ГРАНИЦ ПУБЛИЧНОГО СЕРВИТУТА, СОДЕРЖАЩЕГО КОРДИНАТЫ
ХАРАКТЕРНЫХ ТОЧЕК ГРАНИЦ ПУБЛИЧНОГО СЕРВИТУТА**

Зона публичного сервитута для эксплуатации линейного объекта "Газопровод низкого давления к нежилому зданию, расположенному по адресу: Новосибирская область, Колыванский район, р. п. Колывань, ул. Ленина д. 54 (код объекта Н-ТП/С-777)"

(наименование объекта, местоположение границ которого описано)

Сведения об объекте

1	2	3
		области, принадлежит на праве собственности, что подтверждается регистрацией права от 11.05.2022 № 554:10:000000:83-54/170/2022-2. Администрация р.п. Колывань Колыванского района Новосибирской области. Почтовый адрес: 633161, Новосибирская область, Колыванский район, р.п. Колывань ул. Советская, 43а. Электронный адрес: adm_kolyvan@sibmail.ru.

**ГРАФИЧЕСКОЕ ОПИСАНИЕ МЕСТОПОЛОЖЕНИЯ ГРАНИЦ
ПУБЛИЧНОГО СЕРВИТУТА
ОПИСАНИЕ ГРАНИЦ ПУБЛИЧНОГО СЕРВИТУТА, СОДЕРЖАЩЕГО КОРДИНАТЫ
ХАРАКТЕРНЫХ ТОЧЕК ГРАНИЦ ПУБЛИЧНОГО СЕРВИТУТА**

Зона публичного сервитута для эксплуатации линейного объекта "Газопровод низкого давления к нежилому зданию, расположенному по адресу: Новосибирская область, Колыванский район, р. п. Колывань, ул. Ленина д. 54 (код объекта Н-ТП/С-777)"

(наименование объекта, местоположение границ которого описано)

Сведения о местоположении границ объекта

1. Система координат МСК НСО, 4 зона

2. Сведения о характерных точках границ объекта

Обозначение характерных точек границ	Координаты, м		Метод определения координат характерной точки	Средняя квадратическая погрешность положения характерной точки (M _i), м	Описание обозначения точки на местности (при наличии)
	X	Y			
1	2	3	4	5	6
1	519116.08	4187068.57	Аналитический метод	0.10	-
2	519116.70	4187068.64	Аналитический метод	0.10	-
3	519207.73	4187087.85	Аналитический метод	0.10	-
4	519208.72	4187088.08	Аналитический метод	0.10	-
5	519209.56	4187088.40	Аналитический метод	0.10	-
6	519210.06	4187088.91	Аналитический метод	0.10	-
7	519210.40	4187090.07	Аналитический метод	0.10	-
8	519209.85	4187091.94	Аналитический метод	0.10	-
9	519209.06	4187092.73	Аналитический метод	0.10	-
10	519208.01	4187093.04	Аналитический метод	0.10	-
11	519206.69	4187092.74	Аналитический метод	0.10	-
12	519117.57	4187073.93	Аналитический метод	0.10	-
13	519115.69	4187081.83	Аналитический метод	0.10	-
14	519115.48	4187082.36	Аналитический метод	0.10	-
15	519114.75	4187083.09	Аналитический метод	0.10	-
16	519113.75	4187083.36	Аналитический метод	0.10	-
17	519112.75	4187083.09	Аналитический метод	0.10	-

**ГРАФИЧЕСКОЕ ОПИСАНИЕ МЕСТОПОЛОЖЕНИЯ ГРАНИЦ
ПУБЛИЧНОГО СЕРВИТУТА
ОПИСАНИЕ ГРАНИЦ ПУБЛИЧНОГО СЕРВИТУТА, СОДЕРЖАЩЕГО КОРДИНАТЫ
ХАРАКТЕРНЫХ ТОЧЕК ГРАНИЦ ПУБЛИЧНОГО СЕРВИТУТА**

Зона публичного сервитута для эксплуатации линейного объекта "Газопровод низкого давления к нежилому зданию, расположенному по адресу: Новосибирская область, Колыванский район, р. п. Колывань, ул. Ленина д. 54 (код объекта Н-ТП/С-777)"

(наименование объекта, местоположение границ которого описано)

Сведения о местоположении границ объекта

1	2	3	4	5	6
18	519111.45	4187082.56	Аналитический метод	0.10	-
19	519110.75	4187081.36	Аналитический метод	0.10	-
20	519110.83	4187080.67	Аналитический метод	0.10	-
21	519113.16	4187070.88	Аналитический метод	0.10	-
22	519113.48	4187070.07	Аналитический метод	0.10	-
23	519114.58	4187068.97	Аналитический метод	0.10	-
1	519116.08	4187068.57	Аналитический метод	0.10	-

3. Сведения о характерных точках части (частей) границы объекта

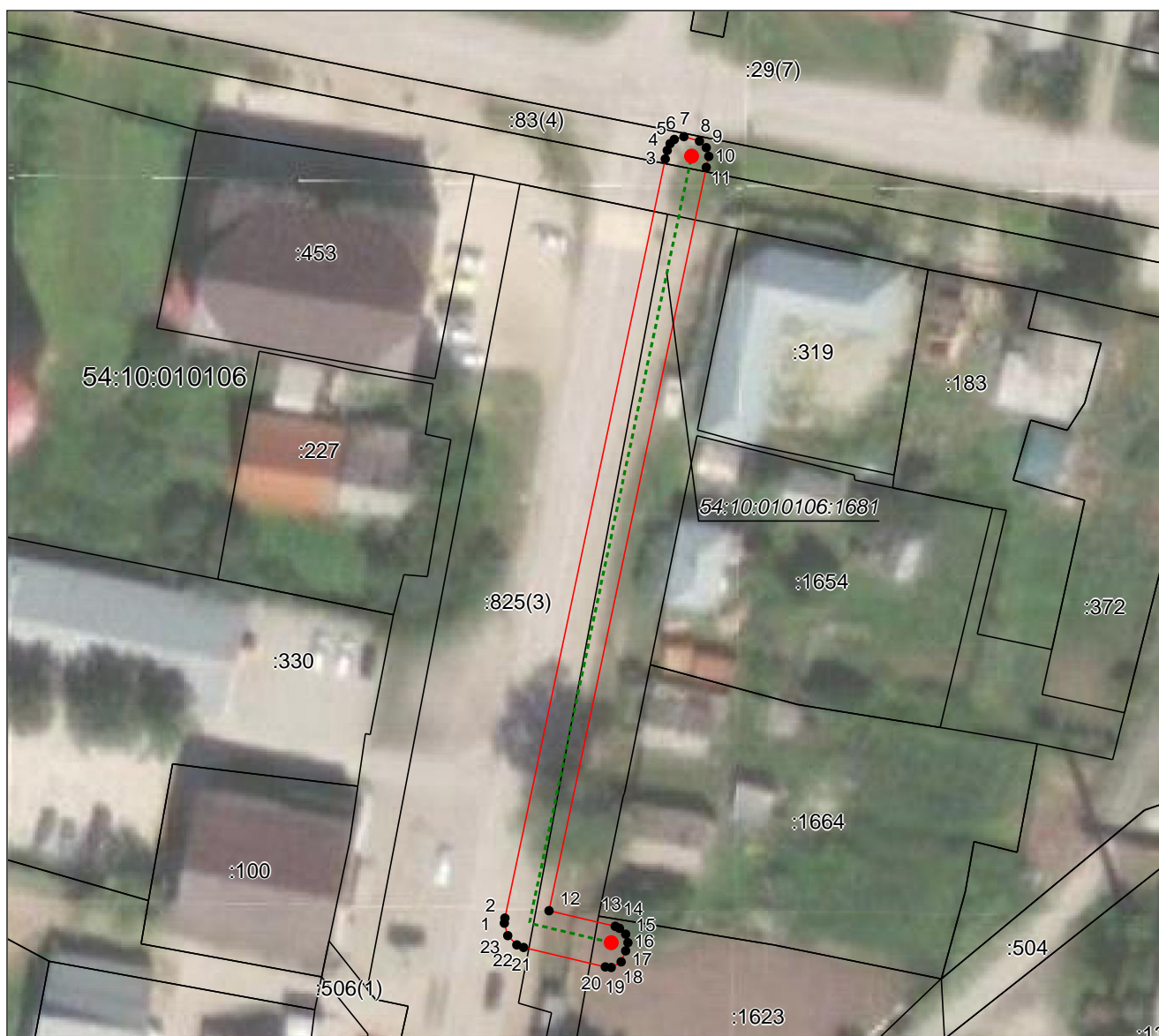
Обозначение характерных точек части границы	Координаты, м		Метод определения координат характерной точки	Средняя квадратическая погрешность положения характерной точки (M _i), м	Описание обозначения точки на местности (при наличии)
	X	Y			
1	2	3	4	5	6
Часть № —	—	—	—	—	—
—	—	—	—	—	—

**ГРАФИЧЕСКОЕ ОПИСАНИЕ МЕСТОПОЛОЖЕНИЯ ГРАНИЦ
ПУБЛИЧНОГО СЕРВИТУТА**

СХЕМА РАСПОЛОЖЕНИЯ ГРАНИЦ ПУБЛИЧНОГО СЕРВИТУТА

Зона публичного сервитута для эксплуатации линейного объекта "Газопровод низкого давления к нежилому зданию, расположенному по адресу: Новосибирская область, Колыванский район, р. п. Колывань, ул. Ленина д. 54 (код объекта Н-ТП/С-777)"

(наименование объекта, местоположение границ которого описано)



Масштаб 1: 800

Используемые знаки и обозначения приведены отдельно на последней странице раздела.






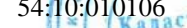


**ГРАФИЧЕСКОЕ ОПИСАНИЕ МЕСТОПОЛОЖЕНИЯ ГРАНИЦ
ПУБЛИЧНОГО СЕРВИТУТА**

СХЕМА РАСПОЛОЖЕНИЯ ГРАНИЦ ПУБЛИЧНОГО СЕРВИТУТА

Зона публичного сервитута для эксплуатации линейного объекта "Газопровод низкого давления к нежилому зданию, расположенному по адресу: Новосибирская область, Колыванский район, р. п. Колывань, ул. Ленина д. 54 (код объекта Н-ТП/С-777)"

(наименование объекта, местоположение границ которого описано)

Используемые условные знаки и обозначения:

-  — граница публичного сервитута;
-  — проектное местоположение инженерного сооружения;
-  — граница земельного участка, учтенного в ЕГРН;
-  :219 — номер земельного участка, учтенного в ЕГРН;
-  — граница кадастрового квартала;
-  54:10:010106 — кадастровый номер квартала;
-  1 — характерная точка сервитута и ее номер
-  — кран шаровый.

Подпись  Руденко М. Н. Дата 25 мая 2023г.

Место для оттиска печати (при наличии) лица, составившего описание местоположения границ объекта