

**ГРАФИЧЕСКОЕ ОПИСАНИЕ МЕСТОПОЛОЖЕНИЯ ГРАНИЦ
ПУБЛИЧНОГО СЕРВИТУТА
ОПИСАНИЕ ГРАНИЦ ПУБЛИЧНОГО СЕРВИТУТА, СОДЕРЖАЩЕГО КОРДИНАТЫ
ХАРАКТЕРНЫХ ТОЧЕК ГРАНИЦ ПУБЛИЧНОГО СЕРВИТУТА ГРАНИЦ**

**Зона публичного сервитута для эксплуатации линейного объекта "Сеть газораспределения в
р. п. Колывань, Колыванского района Новосибирской области (код объекта 54-21-428-000044).
Этап 1, 2. Общая протяженность: 3764,6 м.п."**

(наименование объекта, местоположение границ которого описано)

Сведения об объекте

№ п/п	Характеристики объекта	Описание характеристик
1	2	3
1	Местоположение объекта	Новосибирская обл., р-н Колыванский, рп. Колывань
2	Площадь объекта ± величина погрешности определения площади ($P \pm \Delta P$)	17600±46 кв.м
3	Иные характеристики объекта	<p>Публичный сервитут устанавливается в соответствии с главой V.7 Земельного Кодекса РФ сроком на 49 лет в целях эксплуатации линейного объекта системы газоснабжения: "Сеть газораспределения в р. п. Колывань, Колыванского района Новосибирской области (код объекта 54-21-428-000044). Этап 1, 2. Общая протяженность: 3764,6 м.п."</p> <p>В отношении земель неразграниченной государственной или муниципальной собственности – кадастровый квартал 54:10:010101, 54:10:010102, 54:10:010103, 54:10:010104, 54:10:010106, 54:10:010109, 54:10:010110, 54:10:010111.</p> <p>В отношении земельного участка с кадастровым номером 54:10:000000:484, площадью 19799 +/- 49 кв.м., по адресу: Новосибирская область, Колыванский район, рабочий поселок Колывань ул. Ворошилова, принадлежит на праве собственности рабочему поселку Колывань Колыванского района Новосибирской области, что подтверждается регистрацией права от 25.12.2019 № 54:10:000000:484-54/020/2019-1.</p> <p>В отношении земельного участка с кадастровым номером 54:10:000000:671, площадью 14951 +/- 41 кв.м., по адресу: Новосибирская область, р-н Колыванский, рп Колывань, принадлежит на праве собственности рабочему поселку Колывань Колыванского района Новосибирской области, что подтверждается регистрацией права от 01.08.2022 № 54:10:000000:671-54/163/2022-2.</p> <p>В отношении земельного участка с кадастровым номером 54:10:000000:793, площадью 56631 +/- 84 кв.м., по адресу: Новосибирская область, Колыванский район, р.п. Колывань, ул. Коммунистическая, принадлежит на праве собственности рабочему поселку Колывань Колыванского района Новосибирской области, что подтверждается регистрацией права от 17.08.2020 № 54:10:000000:793-54/163/2020-1.</p> <p>В отношении земельного участка с кадастровым номером 54:10:000000:825, площадью 32550 +/- 63 кв.м., по адресу: Российская Федерация, Новосибирская область, Колыванский район, р.п. Колывань, ул. Ленина, принадлежит на праве собственности рабочему поселку Колывань Колыванского района Новосибирской области, что подтверждается регистрацией права от 28.10.2020</p>

**ГРАФИЧЕСКОЕ ОПИСАНИЕ МЕСТОПОЛОЖЕНИЯ ГРАНИЦ
ПУБЛИЧНОГО СЕРВИТУТА
ОПИСАНИЕ ГРАНИЦ ПУБЛИЧНОГО СЕРВИТУТА, СОДЕРЖАЩЕГО КОРДИНАТЫ
ХАРАКТЕРНЫХ ТОЧЕК ГРАНИЦ ПУБЛИЧНОГО СЕРВИТУТА ГРАНИЦ**

**Зона публичного сервитута для эксплуатации линейного объекта "Сеть газораспределения в
р. п. Колывань, Колыванского района Новосибирской области (код объекта 54-21-428-000044).**

Этап 1, 2. Общая протяженность: 3764,6 м.п."

(наименование объекта, местоположение границ которого описано)

Сведения об объекте

1	2	3
		<p>№ 54:10:000000:825-54/163/2020-1.</p> <p>В отношении земельного участка с кадастровым номером 54:10:000000:836, площадью 37969 +/- 68 кв.м., по адресу: Новосибирская область, Колыванский район, р.п.Колывань, ул.Максима Горького, данные о правообладателе отсутствуют.</p> <p>В отношении земельного участка с кадастровым номером 54:10:010101:253, площадью 16866 +/- 45 кв.м., местоположение установлено относительно ориентира, расположенного в границах участка.Ориентир автомобильная дорога "48 км а/д "К-12"-Южино", код дороги Н-1103.</p> <p>Почтовый адрес ориентира: обл. Новосибирская, р-н Колыванский, МО р.п.Колывань, р.п.Колывань., принадлежит на праве собственности Новосибирской области, что подтверждается регистрацией права от 04.12.2011 № 54-54-26/017/2011-299, принадлежит на праве постоянного (бессрочного) пользования государственному казенному учреждению Новосибирской области "Территориальное управление автомобильных дорог Новосибирской области", ИНН: 5405100316, что подтверждается регистрацией права от 09.08.2017 № 54:10:010101:253-54/011/2017-1.</p> <p>В отношении земельного участка с кадастровым номером 54:10:010102:391, площадью 16874 +/- 46 кв.м., по адресу: обл. Новосибирская, р-н Колыванский, рп. Колывань, МО р.п.Колывань, ул. Кедровая, дом 20"а", земельный участок расположен в северной части кадастрового квартала 54:10:010102, данные о правообладателе отсутствуют.</p> <p>В отношении земельного участка с кадастровым номером 54:10:010102:1597, площадью 8594 +/- 32 кв.м., по адресу: Новосибирская область, Колыванский район, р.п.Колывань, ул. Кедровая, принадлежит на праве собственности рабочему поселку Колывань Колыванского района Новосибирской области, что подтверждается регистрацией права от 07.09.2021 № 54:10:010102:1597-54/172/2021-3.</p> <p>В отношении земельного участка с кадастровым номером 54:10:010104:73, площадью 970 +/- 10 кв.м., местоположение установлено относительно ориентира, расположенного в границах участка. Почтовый адрес ориентира: обл. Новосибирская, р-н Колыванский, рп. Колывань, ул. Сергиенко, дом 9., принадлежит на праве собственности физическому лицу, что подтверждается регистрацией права от 13.12.2016 № 54-54/011-54/026/003/2016-99/1.</p> <p>В отношении земельного участка с кадастровым номером 54:10:010106:213, площадью 700 +/- 7 кв.м., местоположение установлено относительно ориентира, расположенного в границах участка. Почтовый адрес ориентира: обл. Новосибирская, р-н Колыванский, рп. Колывань, ул. Коммунистическая, дом 115., принадлежит на праве</p>

**ГРАФИЧЕСКОЕ ОПИСАНИЕ МЕСТОПОЛОЖЕНИЯ ГРАНИЦ
ПУБЛИЧНОГО СЕРВИТУТА
ОПИСАНИЕ ГРАНИЦ ПУБЛИЧНОГО СЕРВИТУТА, СОДЕРЖАЩЕГО КОРДИНАТЫ
ХАРАКТЕРНЫХ ТОЧЕК ГРАНИЦ ПУБЛИЧНОГО СЕРВИТУТА ГРАНИЦ**

**Зона публичного сервитута для эксплуатации линейного объекта "Сеть газораспределения в
р. п. Колывань, Колыванского района Новосибирской области (код объекта 54-21-428-000044).**

Этап 1, 2. Общая протяженность: 3764,6 м.п."

(наименование объекта, местоположение границ которого описано)

Сведения об объекте

1	2	3
		собственности физическому лицу, что подтверждается регистрацией права от 19.07.2021 № 54:10:010106:213-54/163/2021-1. Администрация Колыванского района Новосибирской области. Почтовый адрес: 633162, Россия, Новосибирская область, Колыванский район, р.п. Колывань, ул. Ленина, 79 Электронный адрес: koluvan-adm@mail.ru

**ГРАФИЧЕСКОЕ ОПИСАНИЕ МЕСТОПОЛОЖЕНИЯ ГРАНИЦ
ПУБЛИЧНОГО СЕРВИТУТА
ОПИСАНИЕ ГРАНИЦ ПУБЛИЧНОГО СЕРВИТУТА, СОДЕРЖАЩЕГО КОРДИНАТЫ
ХАРАКТЕРНЫХ ТОЧЕК ГРАНИЦ ПУБЛИЧНОГО СЕРВИТУТА ГРАНИЦ**

Зона публичного сервитута для эксплуатации линейного объекта "Сеть газораспределения в
р. п. Колывань, Колыванского района Новосибирской области (код объекта 54-21-428-000044).

Этап 1, 2. Общая протяженность: 3764,6 м.п."

(наименование объекта, местоположение границ которого описано)

Сведения о местоположении границ объекта

1. Система координат МСК НСО, 4 зона

2. Сведения о характерных точках границ объекта

Обозначение характерных точек границ	Координаты, м		Метод определения координат характерной точки	Средняя квадратическая погрешность положения характерной точки (M _t), м	Описание обозначения точки на местности (при наличии)
	X	Y			
1	2	3	4	5	6
1	520488,93	4186172,54	Аналитический метод	0,10	—
2	520489,72	4186172,70	Аналитический метод	0,10	—
3	520492,33	4186173,84	Аналитический метод	0,10	—
4	520506,23	4186183,39	Аналитический метод	0,10	—
5	520511,88	4186188,20	Аналитический метод	0,10	—
6	520512,25	4186188,62	Аналитический метод	0,10	—
7	520516,57	4186196,79	Аналитический метод	0,10	—
8	520519,51	4186200,60	Аналитический метод	0,10	—
9	520528,22	4186211,25	Аналитический метод	0,10	—
10	520532,78	4186215,09	Аналитический метод	0,10	—
11	520541,37	4186219,88	Аналитический метод	0,10	—
12	520547,07	4186223,15	Аналитический метод	0,10	—
13	520551,69	4186226,56	Аналитический метод	0,10	—
14	520556,97	4186230,48	Аналитический метод	0,10	—
15	520557,38	4186230,89	Аналитический метод	0,10	—
16	520559,23	4186233,37	Аналитический метод	0,10	—
17	520559,50	4186234,37	Аналитический метод	0,10	—

**ГРАФИЧЕСКОЕ ОПИСАНИЕ МЕСТОПОЛОЖЕНИЯ ГРАНИЦ
ПУБЛИЧНОГО СЕРВИТУТА
ОПИСАНИЕ ГРАНИЦ ПУБЛИЧНОГО СЕРВИТУТА, СОДЕРЖАЩЕГО КОРДИНАТЫ
ХАРАКТЕРНЫХ ТОЧЕК ГРАНИЦ ПУБЛИЧНОГО СЕРВИТУТА ГРАНИЦ**

**Зона публичного сервитута для эксплуатации линейного объекта "Сеть газораспределения в
р. п. Колывань, Колыванского района Новосибирской области (код объекта 54-21-428-000044).**

Этап 1, 2. Общая протяженность: 3764,6 м.п."

(наименование объекта, местоположение границ которого описано)

Сведения о местоположении границ объекта

1	2	3	4	5	6
18	520559,28	4186235,29	Аналитический метод	0,10	—
19	520551,98	4186249,42	Аналитический метод	0,10	—
20	520531,37	4186278,97	Аналитический метод	0,10	—
21	520520,78	4186295,06	Аналитический метод	0,10	—
22	520510,17	4186309,50	Аналитический метод	0,10	—
23	520502,75	4186320,57	Аналитический метод	0,10	—
24	520497,61	4186328,31	Аналитический метод	0,10	—
25	520476,23	4186357,87	Аналитический метод	0,10	—
26	520434,10	4186418,44	Аналитический метод	0,10	—
27	520440,76	4186424,79	Аналитический метод	0,10	—
28	520441,11	4186425,24	Аналитический метод	0,10	—
29	520441,58	4186426,03	Аналитический метод	0,10	—
30	520441,83	4186426,87	Аналитический метод	0,10	—
31	520441,60	4186427,93	Аналитический метод	0,10	—
32	520440,88	4186428,84	Аналитический метод	0,10	—
33	520439,38	4186429,24	Аналитический метод	0,10	—
34	520437,88	4186428,84	Аналитический метод	0,10	—
35	520437,31	4186428,41	Аналитический метод	0,10	—
36	520429,41	4186420,87	Аналитический метод	0,10	—
37	520428,88	4186420,20	Аналитический метод	0,10	—
38	520428,48	4186418,70	Аналитический метод	0,10	—
39	520428,88	4186417,20	Аналитический метод	0,10	—
40	520472,14	4186355,00	Аналитический метод	0,10	—

**ГРАФИЧЕСКОЕ ОПИСАНИЕ МЕСТОПОЛОЖЕНИЯ ГРАНИЦ
ПУБЛИЧНОГО СЕРВИТУТА
ОПИСАНИЕ ГРАНИЦ ПУБЛИЧНОГО СЕРВИТУТА, СОДЕРЖАЩЕГО КОРДИНАТЫ
ХАРАКТЕРНЫХ ТОЧЕК ГРАНИЦ ПУБЛИЧНОГО СЕРВИТУТА ГРАНИЦ**

**Зона публичного сервитута для эксплуатации линейного объекта "Сеть газораспределения в
р. п. Колывань, Колыванского района Новосибирской области (код объекта 54-21-428-000044).**

Этап 1, 2. Общая протяженность: 3764,6 м.п."

(наименование объекта, местоположение границ которого описано)

Сведения о местоположении границ объекта

1	2	3	4	5	6
41	520493,52	4186325,43	Аналитический метод	0,10	—
42	520498,59	4186317,80	Аналитический метод	0,10	—
43	520506,11	4186306,57	Аналитический метод	0,10	—
44	520516,65	4186292,25	Аналитический метод	0,10	—
45	520527,25	4186276,13	Аналитический метод	0,10	—
46	520547,68	4186246,87	Аналитический метод	0,10	—
47	520553,97	4186234,67	Аналитический метод	0,10	—
48	520553,65	4186234,24	Аналитический метод	0,10	—
49	520548,71	4186230,58	Аналитический метод	0,10	—
50	520544,42	4186227,39	Аналитический метод	0,10	—
51	520538,89	4186224,22	Аналитический метод	0,10	—
52	520529,71	4186219,04	Аналитический метод	0,10	—
53	520524,56	4186214,69	Аналитический метод	0,10	—
54	520515,62	4186203,74	Аналитический метод	0,10	—
55	520512,51	4186199,71	Аналитический метод	0,10	—
56	520508,20	4186191,63	Аналитический метод	0,10	—
57	520503,10	4186187,30	Аналитический метод	0,10	—
58	520489,92	4186178,23	Аналитический метод	0,10	—
59	520489,03	4186177,85	Аналитический метод	0,10	—
60	520488,79	4186178,14	Аналитический метод	0,10	—
61	520488,17	4186178,69	Аналитический метод	0,10	—
62	520487,17	4186178,96	Аналитический метод	0,10	—
63	520486,17	4186178,69	Аналитический метод	0,10	—

**ГРАФИЧЕСКОЕ ОПИСАНИЕ МЕСТОПОЛОЖЕНИЯ ГРАНИЦ
ПУБЛИЧНОГО СЕРВИТУТА
ОПИСАНИЕ ГРАНИЦ ПУБЛИЧНОГО СЕРВИТУТА, СОДЕРЖАЩЕГО КОРДИНАТЫ
ХАРАКТЕРНЫХ ТОЧЕК ГРАНИЦ ПУБЛИЧНОГО СЕРВИТУТА ГРАНИЦ**

**Зона публичного сервитута для эксплуатации линейного объекта "Сеть газораспределения в
р. п. Колывань, Колыванского района Новосибирской области (код объекта 54-21-428-000044).**

Этап 1, 2. Общая протяженность: 3764,6 м.п."

(наименование объекта, местоположение границ которого описано)

Сведения о местоположении границ объекта

1	2	3	4	5	6
64	520485,44	4186177,96	Аналитический метод	0,10	—
65	520485,17	4186176,96	Аналитический метод	0,10	—
66	520485,44	4186175,96	Аналитический метод	0,10	—
67	520487,31	4186173,36	Аналитический метод	0,10	—
68	520487,93	4186172,81	Аналитический метод	0,10	—
1	520488,93	4186172,54	Аналитический метод	0,10	—
69	520742,89	4186895,22	Аналитический метод	0,10	—
70	520743,74	4186895,42	Аналитический метод	0,10	—
71	520744,40	4186896,03	Аналитический метод	0,10	—
72	520744,75	4186896,94	Аналитический метод	0,10	—
73	520744,91	4186897,79	Аналитический метод	0,10	—
74	520744,86	4186898,56	Аналитический метод	0,10	—
75	520735,73	4186951,59	Аналитический метод	0,10	—
76	520724,66	4186992,20	Аналитический метод	0,10	—
77	520715,18	4187041,02	Аналитический метод	0,10	—
78	520704,08	4187088,47	Аналитический метод	0,10	—
79	520724,07	4187091,99	Аналитический метод	0,10	—
80	520708,25	4187170,74	Аналитический метод	0,10	—
81	520708,54	4187170,93	Аналитический метод	0,10	—
82	520707,78	4187174,76	Аналитический метод	0,10	—
83	520707,14	4187174,94	Аналитический метод	0,10	—
84	520703,69	4187186,83	Аналитический метод	0,10	—

**ГРАФИЧЕСКОЕ ОПИСАНИЕ МЕСТОПОЛОЖЕНИЯ ГРАНИЦ
ПУБЛИЧНОГО СЕРВИТУТА
ОПИСАНИЕ ГРАНИЦ ПУБЛИЧНОГО СЕРВИТУТА, СОДЕРЖАЩЕГО КОРДИНАТЫ
ХАРАКТЕРНЫХ ТОЧЕК ГРАНИЦ ПУБЛИЧНОГО СЕРВИТУТА ГРАНИЦ**

**Зона публичного сервитута для эксплуатации линейного объекта "Сеть газораспределения в
р. п. Колывань, Колыванского района Новосибирской области (код объекта 54-21-428-000044).**

Этап 1, 2. Общая протяженность: 3764,6 м.п."

(наименование объекта, местоположение границ которого описано)

Сведения о местоположении границ объекта

1	2	3	4	5	6
85	520703,40	4187187,35	Аналитический метод	0,10	—
86	520702,93	4187188,19	Аналитический метод	0,10	—
87	520702,30	4187188,70	Аналитический метод	0,10	—
88	520701,46	4187189,16	Аналитический метод	0,10	—
89	520700,27	4187188,87	Аналитический метод	0,10	—
90	520699,17	4187187,77	Аналитический метод	0,10	—
91	520698,81	4187186,63	Аналитический метод	0,10	—
92	520698,89	4187185,43	Аналитический метод	0,10	—
93	520703,01	4187171,25	Аналитический метод	0,10	—
94	520719,92	4187096,31	Аналитический метод	0,10	—
95	520702,60	4187093,30	Аналитический метод	0,10	—
96	520701,70	4187093,54	Аналитический метод	0,10	—
97	520696,00	4187093,08	Аналитический метод	0,10	—
98	520696,86	4187088,15	Аналитический метод	0,10	—
99	520698,98	4187088,31	Аналитический метод	0,10	—
100	520709,84	4187041,88	Аналитический метод	0,10	—
101	520709,35	4187041,66	Аналитический метод	0,10	—
102	520708,65	4187041,29	Аналитический метод	0,10	—
103	520709,49	4187037,27	Аналитический метод	0,10	—
104	520710,19	4187037,05	Аналитический метод	0,10	—
105	520710,86	4187037,06	Аналитический метод	0,10	—
106	520719,77	4186991,18	Аналитический метод	0,10	—
107	520730,83	4186950,60	Аналитический метод	0,10	—

**ГРАФИЧЕСКОЕ ОПИСАНИЕ МЕСТОПОЛОЖЕНИЯ ГРАНИЦ
ПУБЛИЧНОГО СЕРВИТУТА
ОПИСАНИЕ ГРАНИЦ ПУБЛИЧНОГО СЕРВИТУТА, СОДЕРЖАЩЕГО КОРДИНАТЫ
ХАРАКТЕРНЫХ ТОЧЕК ГРАНИЦ ПУБЛИЧНОГО СЕРВИТУТА ГРАНИЦ**

**Зона публичного сервитута для эксплуатации линейного объекта "Сеть газораспределения в
р. п. Колывань, Колыванского района Новосибирской области (код объекта 54-21-428-000044).**

Этап 1, 2. Общая протяженность: 3764,6 м.п."

(наименование объекта, местоположение границ которого описано)

Сведения о местоположении границ объекта

1	2	3	4	5	6
108	520739,93	4186897,71	Аналитический метод	0,10	—
109	520740,29	4186896,72	Аналитический метод	0,10	—
110	520741,39	4186895,62	Аналитический метод	0,10	—
69	520742,89	4186895,22	Аналитический метод	0,10	—
111	519955,80	4188078,42	Аналитический метод	0,10	—
112	519956,69	4188078,60	Аналитический метод	0,10	—
113	519957,60	4188079,15	Аналитический метод	0,10	—
114	519958,51	4188080,21	Аналитический метод	0,10	—
115	519959,25	4188081,76	Аналитический метод	0,10	—
116	519962,72	4188089,48	Аналитический метод	0,10	—
117	519970,53	4188106,55	Аналитический метод	0,10	—
118	519970,56	4188113,01	Аналитический метод	0,10	—
119	519971,87	4188132,73	Аналитический метод	0,10	—
120	519973,38	4188155,99	Аналитический метод	0,10	—
121	519974,44	4188155,70	Аналитический метод	0,10	—
122	519980,06	4188197,02	Аналитический метод	0,10	—
123	519987,14	4188196,34	Аналитический метод	0,10	—
124	519987,74	4188196,43	Аналитический метод	0,10	—
125	519988,56	4188196,64	Аналитический метод	0,10	—
126	519989,30	4188196,96	Аналитический метод	0,10	—
127	519990,01	4188197,44	Аналитический метод	0,10	—
128	519990,33	4188198,33	Аналитический метод	0,10	—

**ГРАФИЧЕСКОЕ ОПИСАНИЕ МЕСТОПОЛОЖЕНИЯ ГРАНИЦ
ПУБЛИЧНОГО СЕРВИТУТА
ОПИСАНИЕ ГРАНИЦ ПУБЛИЧНОГО СЕРВИТУТА, СОДЕРЖАЩЕГО КОРДИНАТЫ
ХАРАКТЕРНЫХ ТОЧЕК ГРАНИЦ ПУБЛИЧНОГО СЕРВИТУТА ГРАНИЦ**

**Зона публичного сервитута для эксплуатации линейного объекта "Сеть газораспределения в
р. п. Колывань, Колыванского района Новосибирской области (код объекта 54-21-428-000044).**

Этап 1, 2. Общая протяженность: 3764,6 м.п."

(наименование объекта, местоположение границ которого описано)

Сведения о местоположении границ объекта

1	2	3	4	5	6
129	519989,93	4188199,83	Аналитический метод	0,10	—
130	519988,83	4188200,93	Аналитический метод	0,10	—
131	519987,62	4188201,32	Аналитический метод	0,10	—
132	519981,28	4188201,93	Аналитический метод	0,10	—
133	519985,09	4188214,35	Аналитический метод	0,10	—
134	519988,59	4188231,84	Аналитический метод	0,10	—
135	519994,85	4188268,69	Аналитический метод	0,10	—
136	519997,08	4188276,22	Аналитический метод	0,10	—
137	519997,55	4188276,79	Аналитический метод	0,10	—
138	519997,81	4188281,59	Аналитический метод	0,10	—
139	519996,76	4188281,89	Аналитический метод	0,10	—
140	519995,26	4188281,49	Аналитический метод	0,10	—
141	519994,50	4188280,86	Аналитический метод	0,10	—
142	519993,03	4188279,17	Аналитический метод	0,10	—
143	519992,41	4188278,05	Аналитический метод	0,10	—
144	519990,02	4188269,99	Аналитический метод	0,10	—
145	519983,67	4188232,73	Аналитический метод	0,10	—
146	519980,22	4188215,48	Аналитический метод	0,10	—
147	519975,37	4188199,61	Аналитический метод	0,10	—
148	519968,87	4188153,16	Аналитический метод	0,10	—
149	519967,97	4188124,50	Аналитический метод	0,10	—
150	519965,13	4188106,52	Аналитический метод	0,10	—
151	519958,16	4188091,54	Аналитический метод	0,10	—

**ГРАФИЧЕСКОЕ ОПИСАНИЕ МЕСТОПОЛОЖЕНИЯ ГРАНИЦ
ПУБЛИЧНОГО СЕРВИТУТА
ОПИСАНИЕ ГРАНИЦ ПУБЛИЧНОГО СЕРВИТУТА, СОДЕРЖАЩЕГО КОРДИНАТЫ
ХАРАКТЕРНЫХ ТОЧЕК ГРАНИЦ ПУБЛИЧНОГО СЕРВИТУТА ГРАНИЦ**

**Зона публичного сервитута для эксплуатации линейного объекта "Сеть газораспределения в
р. п. Колывань, Колыванского района Новосибирской области (код объекта 54-21-428-000044).**

Этап 1, 2. Общая протяженность: 3764,6 м.п."

(наименование объекта, местоположение границ которого описано)

Сведения о местоположении границ объекта

1	2	3	4	5	6
152	519954,71	4188083,84	Аналитический метод	0,10	—
153	519954,01	4188082,38	Аналитический метод	0,10	—
154	519953,71	4188081,08	Аналитический метод	0,10	—
155	519954,11	4188079,58	Аналитический метод	0,10	—
156	519954,97	4188078,68	Аналитический метод	0,10	—
111	519955,80	4188078,42	Аналитический метод	0,10	—
157	519777,66	4186912,99	Аналитический метод	0,10	—
158	519782,06	4186913,78	Аналитический метод	0,10	—
159	519781,71	4186915,81	Аналитический метод	0,10	—
160	519779,59	4186923,65	Аналитический метод	0,10	—
161	519779,29	4186924,37	Аналитический метод	0,10	—
162	519778,19	4186925,47	Аналитический метод	0,10	—
163	519776,69	4186925,87	Аналитический метод	0,10	—
164	519775,91	4186925,65	Аналитический метод	0,10	—
165	519775,35	4186925,01	Аналитический метод	0,10	—
166	519774,87	4186923,99	Аналитический метод	0,10	—
167	519774,73	4186923,16	Аналитический метод	0,10	—
168	519776,88	4186914,51	Аналитический метод	0,10	—
157	519777,66	4186912,99	Аналитический метод	0,10	—
169	519307,92	4186821,96	Аналитический метод	0,10	—
170	519311,93	4186822,86	Аналитический метод	0,10	—
171	519312,00	4186824,27	Аналитический метод	0,10	—

**ГРАФИЧЕСКОЕ ОПИСАНИЕ МЕСТОПОЛОЖЕНИЯ ГРАНИЦ
ПУБЛИЧНОГО СЕРВИТУТА
ОПИСАНИЕ ГРАНИЦ ПУБЛИЧНОГО СЕРВИТУТА, СОДЕРЖАЩЕГО КОРДИНАТЫ
ХАРАКТЕРНЫХ ТОЧЕК ГРАНИЦ ПУБЛИЧНОГО СЕРВИТУТА ГРАНИЦ**

**Зона публичного сервитута для эксплуатации линейного объекта "Сеть газораспределения в
р. п. Колывань, Колыванского района Новосибирской области (код объекта 54-21-428-000044).**

Этап 1, 2. Общая протяженность: 3764,6 м.п."

(наименование объекта, местоположение границ которого описано)

Сведения о местоположении границ объекта

1	2	3	4	5	6
172	519311,60	4186826,82	Аналитический метод	0,10	—
173	519326,16	4186829,87	Аналитический метод	0,10	—
174	519326,68	4186829,13	Аналитический метод	0,10	—
175	519327,48	4186828,58	Аналитический метод	0,10	—
176	519328,57	4186828,27	Аналитический метод	0,10	—
177	519329,54	4186828,66	Аналитический метод	0,10	—
178	519330,40	4186829,57	Аналитический метод	0,10	—
179	519330,72	4186830,77	Аналитический метод	0,10	—
180	519350,82	4186834,60	Аналитический метод	0,10	—
181	519351,06	4186833,98	Аналитический метод	0,10	—
182	519355,79	4186834,68	Аналитический метод	0,10	—
183	519355,58	4186835,98	Аналитический метод	0,10	—
184	519371,87	4186838,80	Аналитический метод	0,10	—
185	519372,40	4186837,76	Аналитический метод	0,10	—
186	519373,16	4186837,05	Аналитический метод	0,10	—
187	519374,07	4186836,79	Аналитический метод	0,10	—
188	519375,05	4186837,02	Аналитический метод	0,10	—
189	519376,15	4186838,12	Аналитический метод	0,10	—
190	519376,55	4186839,61	Аналитический метод	0,10	—
191	519400,16	4186844,65	Аналитический метод	0,10	—
192	519400,50	4186843,77	Аналитический метод	0,10	—
193	519401,94	4186844,07	Аналитический метод	0,10	—
194	519402,37	4186841,97	Аналитический метод	0,10	—

**ГРАФИЧЕСКОЕ ОПИСАНИЕ МЕСТОПОЛОЖЕНИЯ ГРАНИЦ
ПУБЛИЧНОГО СЕРВИТУТА
ОПИСАНИЕ ГРАНИЦ ПУБЛИЧНОГО СЕРВИТУТА, СОДЕРЖАЩЕГО КОРДИНАТЫ
ХАРАКТЕРНЫХ ТОЧЕК ГРАНИЦ ПУБЛИЧНОГО СЕРВИТУТА ГРАНИЦ**

**Зона публичного сервитута для эксплуатации линейного объекта "Сеть газораспределения в
р. п. Колывань, Колыванского района Новосибирской области (код объекта 54-21-428-000044).**

Этап 1, 2. Общая протяженность: 3764,6 м.п."

(наименование объекта, местоположение границ которого описано)

Сведения о местоположении границ объекта

1	2	3	4	5	6
195	519402,90	4186841,81	Аналитический метод	0,10	—
196	519403,92	4186842,14	Аналитический метод	0,10	—
197	519404,81	4186843,13	Аналитический метод	0,10	—
198	519405,21	4186844,63	Аналитический метод	0,10	—
199	519405,06	4186845,69	Аналитический метод	0,10	—
200	519421,98	4186849,31	Аналитический метод	0,10	—
201	519422,50	4186847,12	Аналитический метод	0,10	—
202	519423,08	4186846,22	Аналитический метод	0,10	—
203	519423,89	4186845,64	Аналитический метод	0,10	—
204	519426,81	4186846,29	Аналитический метод	0,10	—
205	519427,23	4186848,12	Аналитический метод	0,10	—
206	519426,89	4186850,27	Аналитический метод	0,10	—
207	519439,60	4186852,60	Аналитический метод	0,10	—
208	519440,21	4186850,65	Аналитический метод	0,10	—
209	519440,67	4186849,80	Аналитический метод	0,10	—
210	519441,42	4186849,16	Аналитический метод	0,10	—
211	519444,29	4186849,63	Аналитический метод	0,10	—
212	519444,86	4186850,87	Аналитический метод	0,10	—
213	519444,78	4186852,42	Аналитический метод	0,10	—
214	519444,50	4186853,63	Аналитический метод	0,10	—
215	519461,98	4186857,63	Аналитический метод	0,10	—
216	519462,81	4186857,95	Аналитический метод	0,10	—
217	519463,91	4186859,05	Аналитический метод	0,10	—

**ГРАФИЧЕСКОЕ ОПИСАНИЕ МЕСТОПОЛОЖЕНИЯ ГРАНИЦ
ПУБЛИЧНОГО СЕРВИТУТА
ОПИСАНИЕ ГРАНИЦ ПУБЛИЧНОГО СЕРВИТУТА, СОДЕРЖАЩЕГО КОРДИНАТЫ
ХАРАКТЕРНЫХ ТОЧЕК ГРАНИЦ ПУБЛИЧНОГО СЕРВИТУТА ГРАНИЦ**

**Зона публичного сервитута для эксплуатации линейного объекта "Сеть газораспределения в
р. п. Колывань, Колыванского района Новосибирской области (код объекта 54-21-428-000044).**

Этап 1, 2. Общая протяженность: 3764,6 м.п."

(наименование объекта, местоположение границ которого описано)

Сведения о местоположении границ объекта

1	2	3	4	5	6
218	519464,31	4186860,55	Аналитический метод	0,10	—
219	519464,26	4186861,11	Аналитический метод	0,10	—
220	519461,70	4186874,69	Аналитический метод	0,10	—
221	519513,00	4186886,46	Аналитический метод	0,10	—
222	519529,84	4186890,44	Аналитический метод	0,10	—
223	519536,74	4186873,88	Аналитический метод	0,10	—
224	519536,17	4186873,86	Аналитический метод	0,10	—
225	519535,26	4186873,59	Аналитический метод	0,10	—
226	519534,53	4186872,86	Аналитический метод	0,10	—
227	519534,26	4186871,86	Аналитический метод	0,10	—
228	519534,33	4186870,22	Аналитический метод	0,10	—
229	519534,60	4186869,31	Аналитический метод	0,10	—
230	519535,07	4186868,39	Аналитический метод	0,10	—
231	519535,53	4186867,95	Аналитический метод	0,10	—
232	519538,86	4186868,57	Аналитический метод	0,10	—
233	519538,97	4186868,98	Аналитический метод	0,10	—
234	519539,82	4186869,01	Аналитический метод	0,10	—
235	519541,19	4186869,41	Аналитический метод	0,10	—
236	519542,29	4186870,51	Аналитический метод	0,10	—
237	519542,69	4186872,01	Аналитический метод	0,10	—
238	519542,46	4186873,17	Аналитический метод	0,10	—
239	519534,80	4186891,51	Аналитический метод	0,10	—
240	519541,59	4186892,90	Аналитический метод	0,10	—

**ГРАФИЧЕСКОЕ ОПИСАНИЕ МЕСТОПОЛОЖЕНИЯ ГРАНИЦ
ПУБЛИЧНОГО СЕРВИТУТА
ОПИСАНИЕ ГРАНИЦ ПУБЛИЧНОГО СЕРВИТУТА, СОДЕРЖАЩЕГО КОРДИНАТЫ
ХАРАКТЕРНЫХ ТОЧЕК ГРАНИЦ ПУБЛИЧНОГО СЕРВИТУТА ГРАНИЦ**

**Зона публичного сервитута для эксплуатации линейного объекта "Сеть газораспределения в
р. п. Колывань, Колыванского района Новосибирской области (код объекта 54-21-428-000044).**

Этап 1, 2. Общая протяженность: 3764,6 м.п."

(наименование объекта, местоположение границ которого описано)

Сведения о местоположении границ объекта

1	2	3	4	5	6
241	519563,54	4186897,91	Аналитический метод	0,10	—
242	519583,86	4186901,49	Аналитический метод	0,10	—
243	519604,11	4186905,50	Аналитический метод	0,10	—
244	519612,89	4186907,42	Аналитический метод	0,10	—
245	519613,46	4186907,64	Аналитический метод	0,10	—
246	519614,20	4186908,20	Аналитический метод	0,10	—
247	519614,85	4186908,97	Аналитический метод	0,10	—
248	519615,13	4186909,83	Аналитический метод	0,10	—
249	519615,06	4186910,87	Аналитический метод	0,10	—
250	519613,96	4186911,97	Аналитический метод	0,10	—
251	519612,46	4186912,37	Аналитический метод	0,10	—
252	519611,82	4186912,30	Аналитический метод	0,10	—
253	519604,86	4186910,78	Аналитический метод	0,10	—
254	519604,59	4186911,27	Аналитический метод	0,10	—
255	519600,68	4186910,55	Аналитический метод	0,10	—
256	519600,49	4186909,88	Аналитический метод	0,10	—
257	519584,37	4186906,69	Аналитический метод	0,10	—
258	519583,05	4186906,82	Аналитический метод	0,10	—
259	519581,93	4186906,54	Аналитический метод	0,10	—
260	519581,55	4186906,16	Аналитический метод	0,10	—
261	519564,46	4186903,14	Аналитический метод	0,10	—
262	519564,19	4186904,08	Аналитический метод	0,10	—
263	519563,90	4186904,80	Аналитический метод	0,10	—

**ГРАФИЧЕСКОЕ ОПИСАНИЕ МЕСТОПОЛОЖЕНИЯ ГРАНИЦ
ПУБЛИЧНОГО СЕРВИТУТА
ОПИСАНИЕ ГРАНИЦ ПУБЛИЧНОГО СЕРВИТУТА, СОДЕРЖАЩЕГО КОРДИНАТЫ
ХАРАКТЕРНЫХ ТОЧЕК ГРАНИЦ ПУБЛИЧНОГО СЕРВИТУТА ГРАНИЦ**

**Зона публичного сервитута для эксплуатации линейного объекта "Сеть газораспределения в
р. п. Колывань, Колыванского района Новосибирской области (код объекта 54-21-428-000044).**

Этап 1, 2. Общая протяженность: 3764,6 м.п."

(наименование объекта, местоположение границ которого описано)

Сведения о местоположении границ объекта

1	2	3	4	5	6
264	519563,40	4186905,60	Аналитический метод	0,10	—
265	519562,77	4186906,27	Аналитический метод	0,10	—
266	519560,28	4186905,77	Аналитический метод	0,10	—
267	519559,69	4186905,18	Аналитический метод	0,10	—
268	519559,29	4186903,68	Аналитический метод	0,10	—
269	519559,36	4186903,03	Аналитический метод	0,10	—
270	519559,56	4186902,13	Аналитический метод	0,10	—
271	519542,37	4186898,21	Аналитический метод	0,10	—
272	519542,00	4186899,61	Аналитический метод	0,10	—
273	519541,65	4186900,30	Аналитический метод	0,10	—
274	519541,16	4186901,09	Аналитический метод	0,10	—
275	519540,69	4186901,62	Аналитический метод	0,10	—
276	519537,51	4186900,87	Аналитический метод	0,10	—
277	519537,07	4186899,10	Аналитический метод	0,10	—
278	519537,17	4186898,33	Аналитический метод	0,10	—
279	519537,48	4186897,16	Аналитический метод	0,10	—
280	519530,42	4186895,71	Аналитический метод	0,10	—
281	519511,86	4186891,33	Аналитический метод	0,10	—
282	519460,64	4186879,58	Аналитический метод	0,10	—
283	519452,65	4186913,67	Аналитический метод	0,10	—
284	519452,33	4186914,49	Аналитический метод	0,10	—
285	519451,64	4186915,31	Аналитический метод	0,10	—
286	519447,70	4186918,55	Аналитический метод	0,10	—

**ГРАФИЧЕСКОЕ ОПИСАНИЕ МЕСТОПОЛОЖЕНИЯ ГРАНИЦ
ПУБЛИЧНОГО СЕРВИТУТА
ОПИСАНИЕ ГРАНИЦ ПУБЛИЧНОГО СЕРВИТУТА, СОДЕРЖАЩЕГО КОРДИНАТЫ
ХАРАКТЕРНЫХ ТОЧЕК ГРАНИЦ ПУБЛИЧНОГО СЕРВИТУТА ГРАНИЦ**

**Зона публичного сервитута для эксплуатации линейного объекта "Сеть газораспределения в
р. п. Колывань, Колыванского района Новосибирской области (код объекта 54-21-428-000044).**

Этап 1, 2. Общая протяженность: 3764,6 м.п."

(наименование объекта, местоположение границ которого описано)

Сведения о местоположении границ объекта

1	2	3	4	5	6
287	519447,29	4186918,83	Аналитический метод	0,10	—
288	519446,30	4186919,16	Аналитический метод	0,10	—
289	519445,63	4186919,07	Аналитический метод	0,10	—
290	519445,07	4186918,78	Аналитический метод	0,10	—
291	519444,60	4186918,21	Аналитический метод	0,10	—
292	519443,95	4186917,07	Аналитический метод	0,10	—
293	519443,75	4186915,09	Аналитический метод	0,10	—
294	519444,10	4186913,71	Аналитический метод	0,10	—
295	519445,27	4186913,40	Аналитический метод	0,10	—
296	519445,94	4186913,51	Аналитический метод	0,10	—
297	519447,94	4186911,87	Аналитический метод	0,10	—
298	519455,88	4186877,98	Аналитический метод	0,10	—
299	519419,73	4186871,22	Аналитический метод	0,10	—
300	519419,25	4186873,31	Аналитический метод	0,10	—
301	519418,76	4186874,12	Аналитический метод	0,10	—
302	519418,13	4186874,85	Аналитический метод	0,10	—
303	519417,16	4186875,18	Аналитический метод	0,10	—
304	519416,02	4186874,91	Аналитический метод	0,10	—
305	519414,92	4186873,81	Аналитический метод	0,10	—
306	519414,52	4186872,31	Аналитический метод	0,10	—
307	519415,49	4186867,38	Аналитический метод	0,10	—
308	519416,59	4186866,28	Аналитический метод	0,10	—
309	519418,09	4186865,88	Аналитический метод	0,10	—

**ГРАФИЧЕСКОЕ ОПИСАНИЕ МЕСТОПОЛОЖЕНИЯ ГРАНИЦ
ПУБЛИЧНОГО СЕРВИТУТА
ОПИСАНИЕ ГРАНИЦ ПУБЛИЧНОГО СЕРВИТУТА, СОДЕРЖАЩЕГО КОРДИНАТЫ
ХАРАКТЕРНЫХ ТОЧЕК ГРАНИЦ ПУБЛИЧНОГО СЕРВИТУТА ГРАНИЦ**

**Зона публичного сервитута для эксплуатации линейного объекта "Сеть газораспределения в
р. п. Колывань, Колыванского района Новосибирской области (код объекта 54-21-428-000044).**

Этап 1, 2. Общая протяженность: 3764,6 м.п."

(наименование объекта, местоположение границ которого описано)

Сведения о местоположении границ объекта

1	2	3	4	5	6
310	519456,91	4186873,08	Аналитический метод	0,10	—
311	519458,99	4186862,07	Аналитический метод	0,10	—
312	519440,49	4186857,84	Аналитический метод	0,10	—
313	519423,04	4186854,65	Аналитический метод	0,10	—
314	519372,72	4186843,90	Аналитический метод	0,10	—
315	519351,88	4186839,89	Аналитический метод	0,10	—
316	519326,98	4186835,14	Аналитический метод	0,10	—
317	519307,78	4186831,13	Аналитический метод	0,10	—
318	519307,19	4186830,90	Аналитический метод	0,10	—
319	519306,46	4186830,17	Аналитический метод	0,10	—
320	519306,19	4186829,17	Аналитический метод	0,10	—
321	519307,06	4186823,49	Аналитический метод	0,10	—
322	519307,31	4186822,80	Аналитический метод	0,10	—
169	519307,92	4186821,96	Аналитический метод	0,10	—
323	519368,28	4186575,07	Аналитический метод	0,10	—
324	519370,41	4186575,47	Аналитический метод	0,10	—
325	519369,49	4186580,16	Аналитический метод	0,10	—
326	519371,33	4186580,45	Аналитический метод	0,10	—
327	519371,03	4186581,28	Аналитический метод	0,10	—
328	519370,49	4186584,40	Аналитический метод	0,10	—
329	519369,90	4186595,25	Аналитический метод	0,10	—
330	519368,81	4186602,30	Аналитический метод	0,10	—

**ГРАФИЧЕСКОЕ ОПИСАНИЕ МЕСТОПОЛОЖЕНИЯ ГРАНИЦ
ПУБЛИЧНОГО СЕРВИТУТА
ОПИСАНИЕ ГРАНИЦ ПУБЛИЧНОГО СЕРВИТУТА, СОДЕРЖАЩЕГО КОРДИНАТЫ
ХАРАКТЕРНЫХ ТОЧЕК ГРАНИЦ ПУБЛИЧНОГО СЕРВИТУТА ГРАНИЦ**

**Зона публичного сервитута для эксплуатации линейного объекта "Сеть газораспределения в
р. п. Колывань, Колыванского района Новосибирской области (код объекта 54-21-428-000044).**

Этап 1, 2. Общая протяженность: 3764,6 м.п."

(наименование объекта, местоположение границ которого описано)

Сведения о местоположении границ объекта

1	2	3	4	5	6
331	519368,44	4186603,35	Аналитический метод	0,10	—
332	519367,34	4186604,45	Аналитический метод	0,10	—
333	519365,84	4186604,85	Аналитический метод	0,10	—
334	519364,87	4186604,55	Аналитический метод	0,10	—
335	519364,16	4186603,75	Аналитический метод	0,10	—
336	519363,90	4186602,89	Аналитический метод	0,10	—
337	519363,86	4186601,55	Аналитический метод	0,10	—
338	519364,91	4186594,72	Аналитический метод	0,10	—
339	519365,50	4186583,95	Аналитический метод	0,10	—
340	519366,16	4186580,12	Аналитический метод	0,10	—
341	519367,81	4186575,72	Аналитический метод	0,10	—
323	519368,28	4186575,07	Аналитический метод	0,10	—
342	519421,70	4186168,87	Аналитический метод	0,10	—
343	519422,44	4186169,24	Аналитический метод	0,10	—
344	519422,92	4186169,83	Аналитический метод	0,10	—
345	519423,32	4186171,33	Аналитический метод	0,10	—
346	519423,04	4186172,38	Аналитический метод	0,10	—
347	519420,22	4186171,65	Аналитический метод	0,10	—
348	519417,91	4186180,20	Аналитический метод	0,10	—
349	519414,20	4186194,37	Аналитический метод	0,10	—
350	519415,83	4186194,87	Аналитический метод	0,10	—
351	519415,16	4186198,00	Аналитический метод	0,10	—

**ГРАФИЧЕСКОЕ ОПИСАНИЕ МЕСТОПОЛОЖЕНИЯ ГРАНИЦ
ПУБЛИЧНОГО СЕРВИТУТА
ОПИСАНИЕ ГРАНИЦ ПУБЛИЧНОГО СЕРВИТУТА, СОДЕРЖАЩЕГО КОРДИНАТЫ
ХАРАКТЕРНЫХ ТОЧЕК ГРАНИЦ ПУБЛИЧНОГО СЕРВИТУТА ГРАНИЦ**

**Зона публичного сервитута для эксплуатации линейного объекта "Сеть газораспределения в
р. п. Колывань, Колыванского района Новосибирской области (код объекта 54-21-428-000044).**

Этап 1, 2. Общая протяженность: 3764,6 м.п."

(наименование объекта, местоположение границ которого описано)

Сведения о местоположении границ объекта

1	2	3	4	5	6
352	519414,34	4186202,59	Аналитический метод	0,10	—
353	519417,82	4186203,51	Аналитический метод	0,10	—
354	519417,12	4186206,00	Аналитический метод	0,10	—
355	519413,41	4186205,02	Аналитический метод	0,10	—
356	519410,60	4186215,86	Аналитический метод	0,10	—
357	519412,61	4186216,53	Аналитический метод	0,10	—
358	519407,54	4186228,41	Аналитический метод	0,10	—
359	519404,23	4186241,59	Аналитический метод	0,10	—
360	519404,56	4186242,81	Аналитический метод	0,10	—
361	519404,16	4186244,31	Аналитический метод	0,10	—
362	519403,45	4186245,02	Аналитический метод	0,10	—
363	519391,94	4186301,39	Аналитический метод	0,10	—
364	519380,03	4186333,74	Аналитический метод	0,10	—
365	519364,22	4186405,76	Аналитический метод	0,10	—
366	519358,13	4186439,01	Аналитический метод	0,10	—
367	519357,78	4186439,97	Аналитический метод	0,10	—
368	519356,68	4186441,07	Аналитический метод	0,10	—
369	519355,18	4186441,47	Аналитический метод	0,10	—
370	519354,08	4186441,29	Аналитический метод	0,10	—
371	519344,46	4186439,13	Аналитический метод	0,10	—
372	519343,84	4186441,96	Аналитический метод	0,10	—
373	519332,63	4186492,93	Аналитический метод	0,10	—
374	519322,72	4186536,28	Аналитический метод	0,10	—

**ГРАФИЧЕСКОЕ ОПИСАНИЕ МЕСТОПОЛОЖЕНИЯ ГРАНИЦ
ПУБЛИЧНОГО СЕРВИТУТА
ОПИСАНИЕ ГРАНИЦ ПУБЛИЧНОГО СЕРВИТУТА, СОДЕРЖАЩЕГО КОРДИНАТЫ
ХАРАКТЕРНЫХ ТОЧЕК ГРАНИЦ ПУБЛИЧНОГО СЕРВИТУТА ГРАНИЦ**

**Зона публичного сервитута для эксплуатации линейного объекта "Сеть газораспределения в
р. п. Колывань, Колыванского района Новосибирской области (код объекта 54-21-428-000044).**

Этап 1, 2. Общая протяженность: 3764,6 м.п."

(наименование объекта, местоположение границ которого описано)

Сведения о местоположении границ объекта

1	2	3	4	5	6
375	519316,95	4186561,33	Аналитический метод	0,10	—
376	519313,98	4186573,70	Аналитический метод	0,10	—
377	519310,59	4186592,22	Аналитический метод	0,10	—
378	519310,47	4186592,79	Аналитический метод	0,10	—
379	519310,14	4186593,88	Аналитический метод	0,10	—
380	519309,87	4186594,51	Аналитический метод	0,10	—
381	519308,77	4186595,61	Аналитический метод	0,10	—
382	519307,49	4186595,95	Аналитический метод	0,10	—
383	519306,65	4186595,80	Аналитический метод	0,10	—
384	519306,02	4186595,30	Аналитический метод	0,10	—
385	519305,62	4186594,46	Аналитический метод	0,10	—
386	519305,34	4186593,28	Аналитический метод	0,10	—
387	519305,27	4186593,01	Аналитический метод	0,10	—
388	519305,30	4186591,38	Аналитический метод	0,10	—
389	519305,57	4186590,42	Аналитический метод	0,10	—
390	519305,89	4186590,10	Аналитический метод	0,10	—
391	519308,71	4186574,67	Аналитический метод	0,10	—
392	519276,95	4186568,58	Аналитический метод	0,10	—
393	519272,72	4186567,81	Аналитический метод	0,10	—
394	519252,89	4186564,37	Аналитический метод	0,10	—
395	519239,52	4186561,46	Аналитический метод	0,10	—
396	519217,99	4186557,02	Аналитический метод	0,10	—
397	519198,18	4186553,78	Аналитический метод	0,10	—

**ГРАФИЧЕСКОЕ ОПИСАНИЕ МЕСТОПОЛОЖЕНИЯ ГРАНИЦ
ПУБЛИЧНОГО СЕРВИТУТА
ОПИСАНИЕ ГРАНИЦ ПУБЛИЧНОГО СЕРВИТУТА, СОДЕРЖАЩЕГО КОРДИНАТЫ
ХАРАКТЕРНЫХ ТОЧЕК ГРАНИЦ ПУБЛИЧНОГО СЕРВИТУТА ГРАНИЦ**

**Зона публичного сервитута для эксплуатации линейного объекта "Сеть газораспределения в
р. п. Колывань, Колыванского района Новосибирской области (код объекта 54-21-428-000044).**

Этап 1, 2. Общая протяженность: 3764,6 м.п."

(наименование объекта, местоположение границ которого описано)

Сведения о местоположении границ объекта

1	2	3	4	5	6
398	519197,50	4186553,54	Аналитический метод	0,10	—
399	519196,77	4186552,81	Аналитический метод	0,10	—
400	519196,50	4186551,81	Аналитический метод	0,10	—
401	519197,52	4186546,10	Аналитический метод	0,10	—
402	519202,48	4186546,85	Аналитический метод	0,10	—
403	519202,01	4186549,34	Аналитический метод	0,10	—
404	519217,34	4186551,85	Аналитический метод	0,10	—
405	519218,30	4186549,38	Аналитический метод	0,10	—
406	519222,88	4186550,14	Аналитический метод	0,10	—
407	519222,77	4186551,41	Аналитический метод	0,10	—
408	519222,29	4186552,80	Аналитический метод	0,10	—
409	519239,76	4186556,40	Аналитический метод	0,10	—
410	519241,62	4186553,92	Аналитический метод	0,10	—
411	519242,23	4186553,44	Аналитический метод	0,10	—
412	519245,91	4186554,07	Аналитический метод	0,10	—
413	519246,22	4186555,12	Аналитический метод	0,10	—
414	519245,82	4186556,62	Аналитический метод	0,10	—
415	519245,14	4186557,57	Аналитический метод	0,10	—
416	519251,89	4186559,04	Аналитический метод	0,10	—
417	519252,17	4186557,69	Аналитический метод	0,10	—
418	519252,50	4186557,00	Аналитический метод	0,10	—
419	519253,15	4186556,09	Аналитический метод	0,10	—
420	519253,94	4186555,49	Аналитический метод	0,10	—

**ГРАФИЧЕСКОЕ ОПИСАНИЕ МЕСТОПОЛОЖЕНИЯ ГРАНИЦ
ПУБЛИЧНОГО СЕРВИТУТА
ОПИСАНИЕ ГРАНИЦ ПУБЛИЧНОГО СЕРВИТУТА, СОДЕРЖАЩЕГО КОРДИНАТЫ
ХАРАКТЕРНЫХ ТОЧЕК ГРАНИЦ ПУБЛИЧНОГО СЕРВИТУТА ГРАНИЦ**

**Зона публичного сервитута для эксплуатации линейного объекта "Сеть газораспределения в
р. п. Колывань, Колыванского района Новосибирской области (код объекта 54-21-428-000044).**

Этап 1, 2. Общая протяженность: 3764,6 м.п."

(наименование объекта, местоположение границ которого описано)

Сведения о местоположении границ объекта

1	2	3	4	5	6
421	519255,87	4186555,74	Аналитический метод	0,10	—
422	519256,73	4186556,60	Аналитический метод	0,10	—
423	519257,13	4186558,10	Аналитический метод	0,10	—
424	519257,07	4186558,71	Аналитический метод	0,10	—
425	519256,80	4186559,98	Аналитический метод	0,10	—
426	519273,88	4186562,92	Аналитический метод	0,10	—
427	519274,42	4186560,51	Аналитический метод	0,10	—
428	519274,83	4186559,55	Аналитический метод	0,10	—
429	519279,79	4186560,47	Аналитический метод	0,10	—
430	519279,52	4186561,49	Аналитический метод	0,10	—
431	519279,20	4186562,04	Аналитический метод	0,10	—
432	519278,81	4186563,84	Аналитический метод	0,10	—
433	519309,78	4186569,78	Аналитический метод	0,10	—
434	519311,62	4186562,10	Аналитический метод	0,10	—
435	519308,81	4186561,37	Аналитический метод	0,10	—
436	519308,08	4186561,05	Аналитический метод	0,10	—
437	519309,32	4186556,43	Аналитический метод	0,10	—
438	519310,08	4186556,53	Аналитический метод	0,10	—
439	519312,76	4186557,23	Аналитический метод	0,10	—
440	519314,58	4186550,63	Аналитический метод	0,10	—
441	519316,95	4186542,77	Аналитический метод	0,10	—
442	519316,10	4186542,64	Аналитический метод	0,10	—
443	519317,85	4186535,16	Аналитический метод	0,10	—

**ГРАФИЧЕСКОЕ ОПИСАНИЕ МЕСТОПОЛОЖЕНИЯ ГРАНИЦ
ПУБЛИЧНОГО СЕРВИТУТА
ОПИСАНИЕ ГРАНИЦ ПУБЛИЧНОГО СЕРВИТУТА, СОДЕРЖАЩЕГО КОРДИНАТЫ
ХАРАКТЕРНЫХ ТОЧЕК ГРАНИЦ ПУБЛИЧНОГО СЕРВИТУТА ГРАНИЦ**

**Зона публичного сервитута для эксплуатации линейного объекта "Сеть газораспределения в
р. п. Колывань, Колыванского района Новосибирской области (код объекта 54-21-428-000044).**

Этап 1, 2. Общая протяженность: 3764,6 м.п."

(наименование объекта, местоположение границ которого описано)

Сведения о местоположении границ объекта

1	2	3	4	5	6
444	519327,30	4186493,80	Аналитический метод	0,10	—
445	519326,35	4186493,59	Аналитический метод	0,10	—
446	519325,61	4186493,20	Аналитический метод	0,10	—
447	519326,78	4186488,64	Аналитический метод	0,10	—
448	519327,43	4186488,71	Аналитический метод	0,10	—
449	519328,39	4186488,92	Аналитический метод	0,10	—
450	519338,53	4186442,84	Аналитический метод	0,10	—
451	519334,39	4186441,95	Аналитический метод	0,10	—
452	519335,38	4186437,03	Аналитический метод	0,10	—
453	519339,60	4186437,96	Аналитический метод	0,10	—
454	519340,19	4186435,27	Аналитический метод	0,10	—
455	519340,26	4186434,64	Аналитический метод	0,10	—
456	519336,69	4186429,48	Аналитический метод	0,10	—
457	519337,55	4186423,85	Аналитический метод	0,10	—
458	519338,73	4186424,18	Аналитический метод	0,10	—
459	519339,70	4186425,08	Аналитический метод	0,10	—
460	519341,43	4186427,60	Аналитический метод	0,10	—
461	519355,09	4186359,08	Аналитический метод	0,10	—
462	519351,86	4186358,48	Аналитический метод	0,10	—
463	519351,23	4186358,24	Аналитический метод	0,10	—
464	519350,50	4186357,85	Аналитический метод	0,10	—
465	519349,84	4186356,82	Аналитический метод	0,10	—
466	519349,52	4186355,88	Аналитический метод	0,10	—

**ГРАФИЧЕСКОЕ ОПИСАНИЕ МЕСТОПОЛОЖЕНИЯ ГРАНИЦ
ПУБЛИЧНОГО СЕРВИТУТА
ОПИСАНИЕ ГРАНИЦ ПУБЛИЧНОГО СЕРВИТУТА, СОДЕРЖАЩЕГО КОРДИНАТЫ
ХАРАКТЕРНЫХ ТОЧЕК ГРАНИЦ ПУБЛИЧНОГО СЕРВИТУТА ГРАНИЦ**

**Зона публичного сервитута для эксплуатации линейного объекта "Сеть газораспределения в
р. п. Колывань, Колыванского района Новосибирской области (код объекта 54-21-428-000044).**

Этап 1, 2. Общая протяженность: 3764,6 м.п."

(наименование объекта, местоположение границ которого описано)

Сведения о местоположении границ объекта

1	2	3	4	5	6
467	519349,63	4186355,01	Аналитический метод	0,10	—
468	519350,38	4186354,30	Аналитический метод	0,10	—
469	519354,87	4186355,05	Аналитический метод	0,10	—
470	519355,08	4186354,05	Аналитический метод	0,10	—
471	519358,95	4186354,89	Аналитический метод	0,10	—
472	519360,05	4186355,99	Аналитический метод	0,10	—
473	519360,45	4186357,49	Аналитический метод	0,10	—
474	519345,28	4186433,78	Аналитический метод	0,10	—
475	519345,25	4186434,18	Аналитический метод	0,10	—
476	519353,59	4186436,06	Аналитический метод	0,10	—
477	519359,31	4186404,81	Аналитический метод	0,10	—
478	519375,19	4186332,46	Аналитический метод	0,10	—
479	519387,07	4186300,24	Аналитический метод	0,10	—
480	519398,91	4186242,24	Аналитический метод	0,10	—
481	519402,75	4186226,96	Аналитический метод	0,10	—
482	519407,62	4186215,41	Аналитический метод	0,10	—
483	519410,76	4186204,01	Аналитический метод	0,10	—
484	519411,83	4186195,33	Аналитический метод	0,10	—
485	519415,48	4186179,21	Аналитический метод	0,10	—
486	519417,87	4186171,23	Аналитический метод	0,10	—
487	519418,06	4186170,81	Аналитический метод	0,10	—
488	519418,45	4186170,33	Аналитический метод	0,10	—
489	519418,98	4186169,85	Аналитический метод	0,10	—

**ГРАФИЧЕСКОЕ ОПИСАНИЕ МЕСТОПОЛОЖЕНИЯ ГРАНИЦ
ПУБЛИЧНОГО СЕРВИТУТА
ОПИСАНИЕ ГРАНИЦ ПУБЛИЧНОГО СЕРВИТУТА, СОДЕРЖАЩЕГО КОРДИНАТЫ
ХАРАКТЕРНЫХ ТОЧЕК ГРАНИЦ ПУБЛИЧНОГО СЕРВИТУТА ГРАНИЦ**

**Зона публичного сервитута для эксплуатации линейного объекта "Сеть газораспределения в
р. п. Колывань, Колыванского района Новосибирской области (код объекта 54-21-428-000044).**

Этап 1, 2. Общая протяженность: 3764,6 м.п."

(наименование объекта, местоположение границ которого описано)

Сведения о местоположении границ объекта

1	2	3	4	5	6
490	519419,86	4186169,30	Аналитический метод	0,10	—
491	519420,70	4186168,96	Аналитический метод	0,10	—
342	519421,70	4186168,87	Аналитический метод	0,10	—
492	519072,59	4187301,75	Аналитический метод	0,10	—
493	519074,09	4187302,15	Аналитический метод	0,10	—
494	519075,13	4187302,78	Аналитический метод	0,10	—
495	519081,37	4187304,57	Аналитический метод	0,10	—
496	519106,20	4187309,04	Аналитический метод	0,10	—
497	519119,05	4187311,30	Аналитический метод	0,10	—
498	519119,39	4187310,85	Аналитический метод	0,10	—
499	519120,25	4187310,32	Аналитический метод	0,10	—
500	519121,14	4187310,13	Аналитический метод	0,10	—
501	519122,19	4187310,45	Аналитический метод	0,10	—
502	519122,97	4187311,35	Аналитический метод	0,10	—
503	519123,15	4187312,01	Аналитический метод	0,10	—
504	519129,86	4187313,11	Аналитический метод	0,10	—
505	519138,88	4187315,19	Аналитический метод	0,10	—
506	519143,47	4187315,17	Аналитический метод	0,10	—
507	519151,57	4187316,86	Аналитический метод	0,10	—
508	519156,16	4187317,40	Аналитический метод	0,10	—
509	519157,26	4187318,59	Аналитический метод	0,10	—
510	519157,67	4187319,88	Аналитический метод	0,10	—

**ГРАФИЧЕСКОЕ ОПИСАНИЕ МЕСТОПОЛОЖЕНИЯ ГРАНИЦ
ПУБЛИЧНОГО СЕРВИТУТА
ОПИСАНИЕ ГРАНИЦ ПУБЛИЧНОГО СЕРВИТУТА, СОДЕРЖАЩЕГО КОРДИНАТЫ
ХАРАКТЕРНЫХ ТОЧЕК ГРАНИЦ ПУБЛИЧНОГО СЕРВИТУТА ГРАНИЦ**

**Зона публичного сервитута для эксплуатации линейного объекта "Сеть газораспределения в
р. п. Колывань, Колыванского района Новосибирской области (код объекта 54-21-428-000044).**

Этап 1, 2. Общая протяженность: 3764,6 м.п."

(наименование объекта, местоположение границ которого описано)

Сведения о местоположении границ объекта

1	2	3	4	5	6
511	519157,48	4187320,80	Аналитический метод	0,10	—
512	519156,94	4187321,26	Аналитический метод	0,10	—
513	519156,08	4187321,90	Аналитический метод	0,10	—
514	519155,08	4187322,17	Аналитический метод	0,10	—
515	519154,34	4187322,06	Аналитический метод	0,10	—
516	519119,83	4187316,54	Аналитический метод	0,10	—
517	519101,19	4187312,98	Аналитический метод	0,10	—
518	519073,65	4187307,58	Аналитический метод	0,10	—
519	519073,00	4187307,33	Аналитический метод	0,10	—
520	519071,56	4187306,46	Аналитический метод	0,10	—
521	519070,86	4187305,75	Аналитический метод	0,10	—
522	519070,47	4187304,66	Аналитический метод	0,10	—
523	519070,50	4187303,67	Аналитический метод	0,10	—
524	519070,78	4187302,85	Аналитический метод	0,10	—
525	519071,33	4187302,06	Аналитический метод	0,10	—
492	519072,59	4187301,75	Аналитический метод	0,10	—
526	518320,73	4186896,41	Аналитический метод	0,10	—
527	518321,33	4186896,47	Аналитический метод	0,10	—
528	518340,22	4186900,44	Аналитический метод	0,10	—
529	518350,85	4186902,13	Аналитический метод	0,10	—
530	518351,21	4186901,39	Аналитический метод	0,10	—
531	518351,48	4186901,04	Аналитический метод	0,10	—

**ГРАФИЧЕСКОЕ ОПИСАНИЕ МЕСТОПОЛОЖЕНИЯ ГРАНИЦ
ПУБЛИЧНОГО СЕРВИТУТА
ОПИСАНИЕ ГРАНИЦ ПУБЛИЧНОГО СЕРВИТУТА, СОДЕРЖАЩЕГО КОРДИНАТЫ
ХАРАКТЕРНЫХ ТОЧЕК ГРАНИЦ ПУБЛИЧНОГО СЕРВИТУТА ГРАНИЦ**

**Зона публичного сервитута для эксплуатации линейного объекта "Сеть газораспределения в
р. п. Колывань, Колыванского района Новосибирской области (код объекта 54-21-428-000044).**

Этап 1, 2. Общая протяженность: 3764,6 м.п."

(наименование объекта, местоположение границ которого описано)

Сведения о местоположении границ объекта

1	2	3	4	5	6
532	518354,57	4186901,49	Аналитический метод	0,10	—
533	518354,86	4186900,22	Аналитический метод	0,10	—
534	518355,54	4186900,89	Аналитический метод	0,10	—
535	518355,94	4186902,39	Аналитический метод	0,10	—
536	518355,60	4186904,58	Аналитический метод	0,10	—
537	518355,75	4186905,48	Аналитический метод	0,10	—
538	518355,70	4186906,01	Аналитический метод	0,10	—
539	518352,75	4186922,45	Аналитический метод	0,10	—
540	518354,26	4186922,55	Аналитический метод	0,10	—
541	518375,17	4186927,47	Аналитический метод	0,10	—
542	518390,95	4186928,76	Аналитический метод	0,10	—
543	518398,88	4186930,22	Аналитический метод	0,10	—
544	518399,84	4186930,57	Аналитический метод	0,10	—
545	518401,08	4186931,95	Аналитический метод	0,10	—
546	518402,77	4186935,73	Аналитический метод	0,10	—
547	518403,03	4186936,95	Аналитический метод	0,10	—
548	518397,44	4186970,90	Аналитический метод	0,10	—
549	518389,97	4186998,88	Аналитический метод	0,10	—
550	518381,26	4187022,08	Аналитический метод	0,10	—
551	518380,74	4187022,82	Аналитический метод	0,10	—
552	518379,91	4187023,35	Аналитический метод	0,10	—
553	518378,91	4187023,62	Аналитический метод	0,10	—
554	518377,91	4187023,35	Аналитический метод	0,10	—

**ГРАФИЧЕСКОЕ ОПИСАНИЕ МЕСТОПОЛОЖЕНИЯ ГРАНИЦ
ПУБЛИЧНОГО СЕРВИТУТА
ОПИСАНИЕ ГРАНИЦ ПУБЛИЧНОГО СЕРВИТУТА, СОДЕРЖАЩЕГО КОРДИНАТЫ
ХАРАКТЕРНЫХ ТОЧЕК ГРАНИЦ ПУБЛИЧНОГО СЕРВИТУТА ГРАНИЦ**

**Зона публичного сервитута для эксплуатации линейного объекта "Сеть газораспределения в
р. п. Колывань, Колыванского района Новосибирской области (код объекта 54-21-428-000044).**

Этап 1, 2. Общая протяженность: 3764,6 м.п."

(наименование объекта, местоположение границ которого описано)

Сведения о местоположении границ объекта

1	2	3	4	5	6
555	518377,33	4187022,85	Аналитический метод	0,10	—
556	518376,87	4187022,26	Аналитический метод	0,10	—
557	518376,72	4187022,03	Аналитический метод	0,10	—
558	518376,45	4187021,03	Аналитический метод	0,10	—
559	518376,58	4187020,33	Аналитический метод	0,10	—
560	518385,57	4186997,12	Аналитический метод	0,10	—
561	518392,92	4186969,83	Аналитический метод	0,10	—
562	518395,56	4186952,68	Аналитический метод	0,10	—
563	518396,29	4186952,80	Аналитический метод	0,10	—
564	518398,82	4186938,49	Аналитический метод	0,10	—
565	518397,74	4186938,24	Аналитический метод	0,10	—
566	518397,96	4186937,22	Аналитический метод	0,10	—
567	518396,94	4186934,95	Аналитический метод	0,10	—
568	518392,26	4186934,09	Аналитический метод	0,10	—
569	518392,17	4186935,54	Аналитический метод	0,10	—
570	518391,90	4186936,41	Аналитический метод	0,10	—
571	518391,59	4186937,13	Аналитический метод	0,10	—
572	518387,44	4186936,36	Аналитический метод	0,10	—
573	518387,17	4186935,41	Аналитический метод	0,10	—
574	518387,30	4186933,46	Аналитический метод	0,10	—
575	518374,24	4186932,39	Аналитический метод	0,10	—
576	518355,44	4186927,92	Аналитический метод	0,10	—
577	518351,34	4186941,88	Аналитический метод	0,10	—

**ГРАФИЧЕСКОЕ ОПИСАНИЕ МЕСТОПОЛОЖЕНИЯ ГРАНИЦ
ПУБЛИЧНОГО СЕРВИТУТА
ОПИСАНИЕ ГРАНИЦ ПУБЛИЧНОГО СЕРВИТУТА, СОДЕРЖАЩЕГО КОРДИНАТЫ
ХАРАКТЕРНЫХ ТОЧЕК ГРАНИЦ ПУБЛИЧНОГО СЕРВИТУТА ГРАНИЦ**

**Зона публичного сервитута для эксплуатации линейного объекта "Сеть газораспределения в
р. п. Колывань, Колыванского района Новосибирской области (код объекта 54-21-428-000044).**

Этап 1, 2. Общая протяженность: 3764,6 м.п."

(наименование объекта, местоположение границ которого описано)

Сведения о местоположении границ объекта

1	2	3	4	5	6
578	518349,80	4186955,20	Аналитический метод	0,10	—
579	518349,54	4186955,97	Аналитический метод	0,10	—
580	518348,85	4186956,87	Аналитический метод	0,10	—
581	518348,11	4186957,40	Аналитический метод	0,10	—
582	518347,36	4186957,74	Аналитический метод	0,10	—
583	518346,31	4186957,57	Аналитический метод	0,10	—
584	518345,21	4186956,47	Аналитический метод	0,10	—
585	518344,81	4186954,97	Аналитический метод	0,10	—
586	518346,49	4186940,63	Аналитический метод	0,10	—
587	518350,41	4186927,29	Аналитический метод	0,10	—
588	518349,21	4186927,21	Аналитический метод	0,10	—
589	518349,20	4186927,21	Аналитический метод	0,10	—
590	518324,77	4186925,55	Аналитический метод	0,10	—
591	518324,48	4186927,82	Аналитический метод	0,10	—
592	518323,84	4186929,15	Аналитический метод	0,10	—
593	518319,71	4186928,31	Аналитический метод	0,10	—
594	518319,53	4186927,17	Аналитический метод	0,10	—
595	518319,72	4186925,71	Аналитический метод	0,10	—
596	518319,27	4186924,25	Аналитический метод	0,10	—
597	518319,13	4186923,36	Аналитический метод	0,10	—
598	518319,53	4186921,86	Аналитический метод	0,10	—
599	518320,63	4186920,76	Аналитический метод	0,10	—
600	518322,13	4186920,36	Аналитический метод	0,10	—

**ГРАФИЧЕСКОЕ ОПИСАНИЕ МЕСТОПОЛОЖЕНИЯ ГРАНИЦ
ПУБЛИЧНОГО СЕРВИТУТА
ОПИСАНИЕ ГРАНИЦ ПУБЛИЧНОГО СЕРВИТУТА, СОДЕРЖАЩЕГО КОРДИНАТЫ
ХАРАКТЕРНЫХ ТОЧЕК ГРАНИЦ ПУБЛИЧНОГО СЕРВИТУТА ГРАНИЦ**

**Зона публичного сервитута для эксплуатации линейного объекта "Сеть газораспределения в
р. п. Колывань, Колыванского района Новосибирской области (код объекта 54-21-428-000044).**

Этап 1, 2. Общая протяженность: 3764,6 м.п."

(наименование объекта, местоположение границ которого описано)

Сведения о местоположении границ объекта

1	2	3	4	5	6
601	518347,73	4186922,11	Аналитический метод	0,10	—
602	518349,27	4186913,52	Аналитический метод	0,10	—
603	518350,37	4186907,44	Аналитический метод	0,10	—
604	518349,99	4186907,06	Аналитический метод	0,10	—
605	518340,15	4186905,44	Аналитический метод	0,10	—
606	518320,33	4186901,37	Аналитический метод	0,10	—
607	518319,73	4186901,14	Аналитический метод	0,10	—
608	518318,91	4186900,64	Аналитический метод	0,10	—
609	518318,43	4186900,02	Аналитический метод	0,10	—
610	518318,08	4186899,19	Аналитический метод	0,10	—
611	518318,23	4186897,72	Аналитический метод	0,10	—
612	518319,23	4186896,81	Аналитический метод	0,10	—
526	518320,73	4186896,41	Аналитический метод	0,10	—
613	518148,19	4186622,00	Аналитический метод	0,10	—
614	518148,81	4186622,07	Аналитический метод	0,10	—
615	518160,53	4186624,55	Аналитический метод	0,10	—
616	518175,76	4186624,53	Аналитический метод	0,10	—
617	518176,54	4186624,63	Аналитический метод	0,10	—
618	518190,48	4186628,37	Аналитический метод	0,10	—
619	518223,08	4186635,08	Аналитический метод	0,10	—
620	518242,06	4186640,49	Аналитический метод	0,10	—
621	518242,74	4186640,78	Аналитический метод	0,10	—

**ГРАФИЧЕСКОЕ ОПИСАНИЕ МЕСТОПОЛОЖЕНИЯ ГРАНИЦ
ПУБЛИЧНОГО СЕРВИТУТА
ОПИСАНИЕ ГРАНИЦ ПУБЛИЧНОГО СЕРВИТУТА, СОДЕРЖАЩЕГО КОРДИНАТЫ
ХАРАКТЕРНЫХ ТОЧЕК ГРАНИЦ ПУБЛИЧНОГО СЕРВИТУТА ГРАНИЦ**

**Зона публичного сервитута для эксплуатации линейного объекта "Сеть газораспределения в
р. п. Колывань, Колыванского района Новосибирской области (код объекта 54-21-428-000044).**

Этап 1, 2. Общая протяженность: 3764,6 м.п."

(наименование объекта, местоположение границ которого описано)

Сведения о местоположении границ объекта

1	2	3	4	5	6
622	518243,84	4186641,88	Аналитический метод	0,10	—
623	518244,24	4186643,38	Аналитический метод	0,10	—
624	518244,16	4186644,08	Аналитический метод	0,10	—
625	518234,20	4186685,62	Аналитический метод	0,10	—
626	518232,10	4186698,62	Аналитический метод	0,10	—
627	518230,91	4186713,68	Аналитический метод	0,10	—
628	518227,69	4186733,42	Аналитический метод	0,10	—
629	518224,77	4186753,64	Аналитический метод	0,10	—
630	518236,59	4186752,64	Аналитический метод	0,10	—
631	518236,96	4186752,66	Аналитический метод	0,10	—
632	518241,20	4186732,57	Аналитический метод	0,10	—
633	518248,51	4186699,05	Аналитический метод	0,10	—
634	518250,63	4186682,33	Аналитический метод	0,10	—
635	518257,30	4186652,80	Аналитический метод	0,10	—
636	518258,84	4186647,41	Аналитический метод	0,10	—
637	518263,19	4186627,30	Аналитический метод	0,10	—
638	518264,01	4186624,57	Аналитический метод	0,10	—
639	518264,28	4186623,95	Аналитический метод	0,10	—
640	518265,38	4186622,85	Аналитический метод	0,10	—
641	518266,88	4186622,45	Аналитический метод	0,10	—
642	518268,38	4186622,85	Аналитический метод	0,10	—
643	518269,08	4186623,41	Аналитический метод	0,10	—
644	518269,46	4186623,82	Аналитический метод	0,10	—

**ГРАФИЧЕСКОЕ ОПИСАНИЕ МЕСТОПОЛОЖЕНИЯ ГРАНИЦ
ПУБЛИЧНОГО СЕРВИТУТА
ОПИСАНИЕ ГРАНИЦ ПУБЛИЧНОГО СЕРВИТУТА, СОДЕРЖАЩЕГО КОРДИНАТЫ
ХАРАКТЕРНЫХ ТОЧЕК ГРАНИЦ ПУБЛИЧНОГО СЕРВИТУТА ГРАНИЦ**

**Зона публичного сервитута для эксплуатации линейного объекта "Сеть газораспределения в
р. п. Колывань, Колыванского района Новосибирской области (код объекта 54-21-428-000044).**

Этап 1, 2. Общая протяженность: 3764,6 м.п."

(наименование объекта, местоположение границ которого описано)

Сведения о местоположении границ объекта

1	2	3	4	5	6
645	518270,03	4186624,70	Аналитический метод	0,10	—
646	518270,26	4186625,86	Аналитический метод	0,10	—
647	518269,87	4186626,81	Аналитический метод	0,10	—
648	518269,16	4186627,39	Аналитический метод	0,10	—
649	518268,34	4186627,51	Аналитический метод	0,10	—
650	518268,03	4186628,60	Аналитический метод	0,10	—
651	518263,67	4186648,69	Аналитический метод	0,10	—
652	518262,75	4186651,93	Аналитический метод	0,10	—
653	518268,06	4186653,02	Аналитический метод	0,10	—
654	518268,66	4186653,25	Аналитический метод	0,10	—
655	518269,50	4186653,77	Аналитический метод	0,10	—
656	518270,15	4186654,65	Аналитический метод	0,10	—
657	518269,37	4186654,54	Аналитический метод	0,10	—
658	518268,80	4186657,66	Аналитический метод	0,10	—
659	518267,66	4186657,98	Аналитический метод	0,10	—
660	518267,06	4186657,92	Аналитический метод	0,10	—
661	518261,53	4186656,79	Аналитический метод	0,10	—
662	518255,58	4186683,06	Аналитический метод	0,10	—
663	518253,42	4186699,99	Аналитический метод	0,10	—
664	518246,09	4186733,63	Аналитический метод	0,10	—
665	518241,31	4186756,32	Аналитический метод	0,10	—
666	518233,83	4186792,88	Аналитический метод	0,10	—
667	518238,72	4186793,94	Аналитический метод	0,10	—

**ГРАФИЧЕСКОЕ ОПИСАНИЕ МЕСТОПОЛОЖЕНИЯ ГРАНИЦ
ПУБЛИЧНОГО СЕРВИТУТА
ОПИСАНИЕ ГРАНИЦ ПУБЛИЧНОГО СЕРВИТУТА, СОДЕРЖАЩЕГО КОРДИНАТЫ
ХАРАКТЕРНЫХ ТОЧЕК ГРАНИЦ ПУБЛИЧНОГО СЕРВИТУТА ГРАНИЦ**

**Зона публичного сервитута для эксплуатации линейного объекта "Сеть газораспределения в
р. п. Колывань, Колыванского района Новосибирской области (код объекта 54-21-428-000044).**

Этап 1, 2. Общая протяженность: 3764,6 м.п."

(наименование объекта, местоположение границ которого описано)

Сведения о местоположении границ объекта

1	2	3	4	5	6
668	518239,30	4186794,16	Аналитический метод	0,10	—
669	518239,82	4186794,53	Аналитический метод	0,10	—
670	518239,32	4186796,78	Аналитический метод	0,10	—
671	518238,37	4186796,59	Аналитический метод	0,10	—
672	518237,95	4186798,87	Аналитический метод	0,10	—
673	518232,71	4186797,75	Аналитический метод	0,10	—
674	518231,52	4186802,57	Аналитический метод	0,10	—
675	518236,19	4186804,78	Аналитический метод	0,10	—
676	518236,90	4186805,33	Аналитический метод	0,10	—
677	518237,33	4186805,95	Аналитический метод	0,10	—
678	518236,66	4186809,12	Аналитический метод	0,10	—
679	518235,19	4186809,51	Аналитический метод	0,10	—
680	518233,91	4186809,22	Аналитический метод	0,10	—
681	518230,36	4186807,55	Аналитический метод	0,10	—
682	518227,58	4186819,92	Аналитический метод	0,10	—
683	518225,55	4186836,86	Аналитический метод	0,10	—
684	518229,02	4186837,78	Аналитический метод	0,10	—
685	518229,51	4186837,98	Аналитический метод	0,10	—
686	518230,43	4186838,56	Аналитический метод	0,10	—
687	518229,34	4186842,65	Аналитический метод	0,10	—
688	518227,74	4186842,61	Аналитический метод	0,10	—
689	518224,58	4186841,77	Аналитический метод	0,10	—
690	518220,83	4186857,42	Аналитический метод	0,10	—

**ГРАФИЧЕСКОЕ ОПИСАНИЕ МЕСТОПОЛОЖЕНИЯ ГРАНИЦ
ПУБЛИЧНОГО СЕРВИТУТА
ОПИСАНИЕ ГРАНИЦ ПУБЛИЧНОГО СЕРВИТУТА, СОДЕРЖАЩЕГО КОРДИНАТЫ
ХАРАКТЕРНЫХ ТОЧЕК ГРАНИЦ ПУБЛИЧНОГО СЕРВИТУТА ГРАНИЦ**

**Зона публичного сервитута для эксплуатации линейного объекта "Сеть газораспределения в
р. п. Колывань, Колыванского района Новосибирской области (код объекта 54-21-428-000044).**

Этап 1, 2. Общая протяженность: 3764,6 м.п."

(наименование объекта, местоположение границ которого описано)

Сведения о местоположении границ объекта

1	2	3	4	5	6
691	518215,48	4186879,93	Аналитический метод	0,10	—
692	518209,76	4186897,51	Аналитический метод	0,10	—
693	518204,88	4186914,79	Аналитический метод	0,10	—
694	518201,03	4186941,75	Аналитический метод	0,10	—
695	518194,30	4186976,31	Аналитический метод	0,10	—
696	518191,60	4186991,27	Аналитический метод	0,10	—
697	518191,76	4186999,89	Аналитический метод	0,10	—
698	518193,16	4187000,35	Аналитический метод	0,10	—
699	518193,82	4187000,79	Аналитический метод	0,10	—
700	518194,27	4187001,25	Аналитический метод	0,10	—
701	518193,63	4187004,98	Аналитический метод	0,10	—
702	518192,54	4187005,25	Аналитический метод	0,10	—
703	518191,61	4187005,10	Аналитический метод	0,10	—
704	518188,29	4187003,95	Аналитический метод	0,10	—
705	518187,19	4187002,85	Аналитический метод	0,10	—
706	518186,79	4187001,41	Аналитический метод	0,10	—
707	518186,65	4186990,58	Аналитический метод	0,10	—
708	518189,38	4186975,41	Аналитический метод	0,10	—
709	518196,11	4186940,87	Аналитический метод	0,10	—
710	518199,95	4186913,96	Аналитический метод	0,10	—
711	518205,00	4186896,00	Аналитический метод	0,10	—
712	518210,06	4186880,44	Аналитический метод	0,10	—
713	518199,80	4186877,08	Аналитический метод	0,10	—

**ГРАФИЧЕСКОЕ ОПИСАНИЕ МЕСТОПОЛОЖЕНИЯ ГРАНИЦ
ПУБЛИЧНОГО СЕРВИТУТА
ОПИСАНИЕ ГРАНИЦ ПУБЛИЧНОГО СЕРВИТУТА, СОДЕРЖАЩЕГО КОРДИНАТЫ
ХАРАКТЕРНЫХ ТОЧЕК ГРАНИЦ ПУБЛИЧНОГО СЕРВИТУТА ГРАНИЦ**

**Зона публичного сервитута для эксплуатации линейного объекта "Сеть газораспределения в
р. п. Колывань, Колыванского района Новосибирской области (код объекта 54-21-428-000044).**

Этап 1, 2. Общая протяженность: 3764,6 м.п."

(наименование объекта, местоположение границ которого описано)

Сведения о местоположении границ объекта

1	2	3	4	5	6
714	518180,20	4186874,16	Аналитический метод	0,10	—
715	518179,50	4186873,91	Аналитический метод	0,10	—
716	518178,77	4186873,18	Аналитический метод	0,10	—
717	518178,50	4186872,18	Аналитический метод	0,10	—
718	518178,62	4186870,58	Аналитический метод	0,10	—
719	518179,01	4186869,53	Аналитический метод	0,10	—
720	518179,50	4186869,13	Аналитический метод	0,10	—
721	518188,85	4186871,08	Аналитический метод	0,10	—
722	518189,01	4186870,40	Аналитический метод	0,10	—
723	518200,70	4186872,16	Аналитический метод	0,10	—
724	518211,36	4186875,62	Аналитический метод	0,10	—
725	518215,96	4186856,26	Аналитический метод	0,10	—
726	518220,39	4186837,81	Аналитический метод	0,10	—
727	518222,63	4186819,22	Аналитический метод	0,10	—
728	518226,25	4186803,02	Аналитический метод	0,10	—
729	518228,54	4186793,75	Аналитический метод	0,10	—
730	518235,92	4186757,71	Аналитический метод	0,10	—
731	518222,45	4186758,82	Аналитический метод	0,10	—
732	518221,12	4186758,70	Аналитический метод	0,10	—
733	518221,11	4186758,70	Аналитический метод	0,10	—
734	518221,00	4186758,69	Аналитический метод	0,10	—
735	518213,48	4186757,56	Аналитический метод	0,10	—
736	518212,78	4186757,31	Аналитический метод	0,10	—

**ГРАФИЧЕСКОЕ ОПИСАНИЕ МЕСТОПОЛОЖЕНИЯ ГРАНИЦ
ПУБЛИЧНОГО СЕРВИТУТА
ОПИСАНИЕ ГРАНИЦ ПУБЛИЧНОГО СЕРВИТУТА, СОДЕРЖАЩЕГО КОРДИНАТЫ
ХАРАКТЕРНЫХ ТОЧЕК ГРАНИЦ ПУБЛИЧНОГО СЕРВИТУТА ГРАНИЦ**

**Зона публичного сервитута для эксплуатации линейного объекта "Сеть газораспределения в
р. п. Колывань, Колыванского района Новосибирской области (код объекта 54-21-428-000044).**

Этап 1, 2. Общая протяженность: 3764,6 м.п."

(наименование объекта, местоположение границ которого описано)

Сведения о местоположении границ объекта

1	2	3	4	5	6
737	518211,93	4186756,84	Аналитический метод	0,10	—
738	518213,02	4186752,75	Аналитический метод	0,10	—
739	518214,23	4186752,61	Аналитический метод	0,10	—
740	518219,77	4186753,44	Аналитический метод	0,10	—
741	518220,36	4186749,28	Аналитический метод	0,10	—
742	518215,97	4186748,36	Аналитический метод	0,10	—
743	518215,10	4186747,98	Аналитический метод	0,10	—
744	518214,28	4186747,44	Аналитический метод	0,10	—
745	518215,11	4186743,73	Аналитический метод	0,10	—
746	518216,38	4186743,40	Аналитический метод	0,10	—
747	518217,00	4186743,46	Аналитический метод	0,10	—
748	518221,08	4186744,32	Аналитический метод	0,10	—
749	518222,47	4186734,58	Аналитический метод	0,10	—
750	518219,04	4186733,93	Аналитический метод	0,10	—
751	518218,41	4186733,69	Аналитический метод	0,10	—
752	518217,61	4186733,23	Аналитический метод	0,10	—
753	518218,15	4186730,93	Аналитический метод	0,10	—
754	518218,44	4186729,26	Аналитический метод	0,10	—
755	518219,41	4186728,96	Аналитический метод	0,10	—
756	518219,97	4186729,01	Аналитический метод	0,10	—
757	518223,24	4186729,63	Аналитический метод	0,10	—
758	518225,62	4186715,07	Аналитический метод	0,10	—
759	518223,17	4186714,65	Аналитический метод	0,10	—

**ГРАФИЧЕСКОЕ ОПИСАНИЕ МЕСТОПОЛОЖЕНИЯ ГРАНИЦ
ПУБЛИЧНОГО СЕРВИТУТА
ОПИСАНИЕ ГРАНИЦ ПУБЛИЧНОГО СЕРВИТУТА, СОДЕРЖАЩЕГО КОРДИНАТЫ
ХАРАКТЕРНЫХ ТОЧЕК ГРАНИЦ ПУБЛИЧНОГО СЕРВИТУТА ГРАНИЦ**

**Зона публичного сервитута для эксплуатации линейного объекта "Сеть газораспределения в
р. п. Колывань, Колыванского района Новосибирской области (код объекта 54-21-428-000044).**

Этап 1, 2. Общая протяженность: 3764,6 м.п."

(наименование объекта, местоположение границ которого описано)

Сведения о местоположении границ объекта

1	2	3	4	5	6
760	518222,51	4186714,41	Аналитический метод	0,10	—
761	518221,56	4186713,70	Аналитический метод	0,10	—
762	518222,33	4186709,98	Аналитический метод	0,10	—
763	518223,51	4186709,68	Аналитический метод	0,10	—
764	518224,02	4186709,72	Аналитический метод	0,10	—
765	518226,18	4186710,09	Аналитический метод	0,10	—
766	518227,00	4186699,78	Аналитический метод	0,10	—
767	518226,21	4186699,28	Аналитический метод	0,10	—
768	518225,73	4186698,77	Аналитический метод	0,10	—
769	518226,88	4186695,43	Аналитический метод	0,10	—
770	518227,59	4186695,25	Аналитический метод	0,10	—
771	518229,29	4186684,71	Аналитический метод	0,10	—
772	518238,85	4186644,78	Аналитический метод	0,10	—
773	518221,78	4186639,91	Аналитический метод	0,10	—
774	518189,39	4186633,25	Аналитический метод	0,10	—
775	518177,26	4186630,00	Аналитический метод	0,10	—
776	518176,62	4186632,86	Аналитический метод	0,10	—
777	518176,25	4186633,70	Аналитический метод	0,10	—
778	518175,66	4186634,53	Аналитический метод	0,10	—
779	518174,95	4186635,04	Аналитический метод	0,10	—
780	518172,75	4186634,60	Аналитический метод	0,10	—
781	518172,07	4186633,92	Аналитический метод	0,10	—
782	518171,67	4186632,42	Аналитический метод	0,10	—

**ГРАФИЧЕСКОЕ ОПИСАНИЕ МЕСТОПОЛОЖЕНИЯ ГРАНИЦ
ПУБЛИЧНОГО СЕРВИТУТА
ОПИСАНИЕ ГРАНИЦ ПУБЛИЧНОГО СЕРВИТУТА, СОДЕРЖАЩЕГО КОРДИНАТЫ
ХАРАКТЕРНЫХ ТОЧЕК ГРАНИЦ ПУБЛИЧНОГО СЕРВИТУТА ГРАНИЦ**

**Зона публичного сервитута для эксплуатации линейного объекта "Сеть газораспределения в
р. п. Колывань, Колыванского района Новосибирской области (код объекта 54-21-428-000044).**

Этап 1, 2. Общая протяженность: 3764,6 м.п."

(наименование объекта, местоположение границ которого описано)

Сведения о местоположении границ объекта

1	2	3	4	5	6
783	518171,74	4186631,77	Аналитический метод	0,10	—
784	518172,24	4186629,53	Аналитический метод	0,10	—
785	518161,85	4186629,55	Аналитический метод	0,10	—
786	518161,56	4186630,92	Аналитический метод	0,10	—
787	518161,33	4186631,51	Аналитический метод	0,10	—
788	518160,85	4186632,22	Аналитический метод	0,10	—
789	518156,89	4186631,49	Аналитический метод	0,10	—
790	518156,60	4186630,51	Аналитический метод	0,10	—
791	518156,91	4186628,90	Аналитический метод	0,10	—
792	518149,75	4186627,38	Аналитический метод	0,10	—
793	518149,46	4186628,81	Аналитический метод	0,10	—
794	518148,87	4186630,07	Аналитический метод	0,10	—
795	518144,87	4186629,51	Аналитический метод	0,10	—
796	518144,50	4186628,41	Аналитический метод	0,10	—
797	518145,25	4186624,41	Аналитический метод	0,10	—
798	518145,59	4186623,50	Аналитический метод	0,10	—
799	518146,69	4186622,40	Аналитический метод	0,10	—
613	518148,19	4186622,00	Аналитический метод	0,10	—
800	517964,75	4186063,26	Аналитический метод	0,10	—
801	517969,40	4186064,16	Аналитический метод	0,10	—
802	517979,49	4186067,29	Аналитический метод	0,10	—
803	517990,00	4186071,41	Аналитический метод	0,10	—

**ГРАФИЧЕСКОЕ ОПИСАНИЕ МЕСТОПОЛОЖЕНИЯ ГРАНИЦ
ПУБЛИЧНОГО СЕРВИТУТА
ОПИСАНИЕ ГРАНИЦ ПУБЛИЧНОГО СЕРВИТУТА, СОДЕРЖАЩЕГО КОРДИНАТЫ
ХАРАКТЕРНЫХ ТОЧЕК ГРАНИЦ ПУБЛИЧНОГО СЕРВИТУТА ГРАНИЦ**

**Зона публичного сервитута для эксплуатации линейного объекта "Сеть газораспределения в
р. п. Колывань, Колыванского района Новосибирской области (код объекта 54-21-428-000044).**

Этап 1, 2. Общая протяженность: 3764,6 м.п."

(наименование объекта, местоположение границ которого описано)

Сведения о местоположении границ объекта

1	2	3	4	5	6
804	517998,14	4186074,14	Аналитический метод	0,10	—
805	518024,74	4186079,54	Аналитический метод	0,10	—
806	518042,00	4186082,21	Аналитический метод	0,10	—
807	518059,06	4186084,31	Аналитический метод	0,10	—
808	518110,00	4186093,88	Аналитический метод	0,10	—
809	518131,95	4186098,37	Аналитический метод	0,10	—
810	518132,55	4186098,60	Аналитический метод	0,10	—
811	518133,28	4186099,33	Аналитический метод	0,10	—
812	518133,55	4186100,33	Аналитический метод	0,10	—
813	518133,20	4186102,20	Аналитический метод	0,10	—
814	518132,84	4186103,10	Аналитический метод	0,10	—
815	518132,14	4186104,00	Аналитический метод	0,10	—
816	518131,44	4186104,51	Аналитический метод	0,10	—
817	518130,66	4186104,59	Аналитический метод	0,10	—
818	518129,74	4186104,38	Аналитический метод	0,10	—
819	518128,74	4186103,47	Аналитический метод	0,10	—
820	518128,51	4186102,77	Аналитический метод	0,10	—
821	518110,69	4186099,13	Аналитический метод	0,10	—
822	518110,32	4186099,59	Аналитический метод	0,10	—
823	518109,43	4186100,35	Аналитический метод	0,10	—
824	518108,88	4186100,56	Аналитический метод	0,10	—
825	518109,16	4186098,32	Аналитический метод	0,10	—
826	518083,59	4186094,04	Аналитический метод	0,10	—

**ГРАФИЧЕСКОЕ ОПИСАНИЕ МЕСТОПОЛОЖЕНИЯ ГРАНИЦ
ПУБЛИЧНОГО СЕРВИТУТА
ОПИСАНИЕ ГРАНИЦ ПУБЛИЧНОГО СЕРВИТУТА, СОДЕРЖАЩЕГО КОРДИНАТЫ
ХАРАКТЕРНЫХ ТОЧЕК ГРАНИЦ ПУБЛИЧНОГО СЕРВИТУТА ГРАНИЦ**

**Зона публичного сервитута для эксплуатации линейного объекта "Сеть газораспределения в
р. п. Колывань, Колыванского района Новосибирской области (код объекта 54-21-428-000044).**

Этап 1, 2. Общая протяженность: 3764,6 м.п."

(наименование объекта, местоположение границ которого описано)

Сведения о местоположении границ объекта

1	2	3	4	5	6
827	518083,47	4186094,41	Аналитический метод	0,10	—
828	518082,94	4186095,26	Аналитический метод	0,10	—
829	518081,82	4186096,09	Аналитический метод	0,10	—
830	518082,00	4186093,84	Аналитический метод	0,10	—
831	518078,82	4186093,21	Аналитический метод	0,10	—
832	518058,23	4186089,25	Аналитический метод	0,10	—
833	518041,26	4186087,15	Аналитический метод	0,10	—
834	518023,93	4186084,47	Аналитический метод	0,10	—
835	517997,02	4186079,02	Аналитический метод	0,10	—
836	517990,78	4186076,94	Аналитический метод	0,10	—
837	517990,53	4186078,56	Аналитический метод	0,10	—
838	517990,28	4186079,25	Аналитический метод	0,10	—
839	517989,73	4186080,30	Аналитический метод	0,10	—
840	517989,10	4186080,95	Аналитический метод	0,10	—
841	517988,14	4186081,16	Аналитический метод	0,10	—
842	517987,05	4186080,85	Аналитический метод	0,10	—
843	517985,95	4186079,75	Аналитический метод	0,10	—
844	517985,55	4186078,25	Аналитический метод	0,10	—
845	517985,59	4186077,79	Аналитический метод	0,10	—
846	517985,99	4186075,21	Аналитический метод	0,10	—
847	517977,89	4186072,03	Аналитический метод	0,10	—
848	517966,96	4186068,62	Аналитический метод	0,10	—
849	517965,02	4186068,16	Аналитический метод	0,10	—

**ГРАФИЧЕСКОЕ ОПИСАНИЕ МЕСТОПОЛОЖЕНИЯ ГРАНИЦ
ПУБЛИЧНОГО СЕРВИТУТА
ОПИСАНИЕ ГРАНИЦ ПУБЛИЧНОГО СЕРВИТУТА, СОДЕРЖАЩЕГО КОРДИНАТЫ
ХАРАКТЕРНЫХ ТОЧЕК ГРАНИЦ ПУБЛИЧНОГО СЕРВИТУТА ГРАНИЦ**

**Зона публичного сервитута для эксплуатации линейного объекта "Сеть газораспределения в
р. п. Колывань, Колыванского района Новосибирской области (код объекта 54-21-428-000044).**

Этап 1, 2. Общая протяженность: 3764,6 м.п."

(наименование объекта, местоположение границ которого описано)

Сведения о местоположении границ объекта

1	2	3	4	5	6
850	517964,22	4186067,84	Аналитический метод	0,10	—
851	517963,12	4186066,74	Аналитический метод	0,10	—
852	517962,72	4186065,24	Аналитический метод	0,10	—
853	517963,04	4186064,12	Аналитический метод	0,10	—
854	517963,75	4186063,48	Аналитический метод	0,10	—
800	517964,75	4186063,26	Аналитический метод	0,10	—
855	517856,78	4186018,23	Аналитический метод	0,10	—
856	517870,51	4186020,66	Аналитический метод	0,10	—
857	517870,89	4186020,28	Аналитический метод	0,10	—
858	517871,51	4186019,82	Аналитический метод	0,10	—
859	517872,54	4186019,37	Аналитический метод	0,10	—
860	517874,01	4186019,56	Аналитический метод	0,10	—
861	517874,86	4186020,51	Аналитический метод	0,10	—
862	517875,36	4186021,51	Аналитический метод	0,10	—
863	517875,37	4186022,72	Аналитический метод	0,10	—
864	517891,12	4186025,52	Аналитический метод	0,10	—
865	517898,59	4186026,53	Аналитический метод	0,10	—
866	517919,55	4186031,03	Аналитический метод	0,10	—
867	517919,99	4186029,70	Аналитический метод	0,10	—
868	517966,23	4186038,28	Аналитический метод	0,10	—
869	517966,18	4186038,49	Аналитический метод	0,10	—
870	517970,86	4186039,36	Аналитический метод	0,10	—

**ГРАФИЧЕСКОЕ ОПИСАНИЕ МЕСТОПОЛОЖЕНИЯ ГРАНИЦ
ПУБЛИЧНОГО СЕРВИТУТА
ОПИСАНИЕ ГРАНИЦ ПУБЛИЧНОГО СЕРВИТУТА, СОДЕРЖАЩЕГО КОРДИНАТЫ
ХАРАКТЕРНЫХ ТОЧЕК ГРАНИЦ ПУБЛИЧНОГО СЕРВИТУТА ГРАНИЦ**

**Зона публичного сервитута для эксплуатации линейного объекта "Сеть газораспределения в
р. п. Колывань, Колыванского района Новосибирской области (код объекта 54-21-428-000044).**

Этап 1, 2. Общая протяженность: 3764,6 м.п."

(наименование объекта, местоположение границ которого описано)

Сведения о местоположении границ объекта

1	2	3	4	5	6
871	517971,29	4186041,30	Аналитический метод	0,10	—
872	517970,89	4186042,47	Аналитический метод	0,10	—
873	517970,21	4186043,27	Аналитический метод	0,10	—
874	517969,23	4186043,61	Аналитический метод	0,10	—
875	517968,43	4186043,79	Аналитический метод	0,10	—
876	517929,32	4186036,40	Аналитический метод	0,10	—
877	517893,81	4186029,90	Аналитический метод	0,10	—
878	517871,21	4186025,86	Аналитический метод	0,10	—
879	517858,34	4186023,54	Аналитический метод	0,10	—
880	517856,80	4186031,95	Аналитический метод	0,10	—
881	517853,75	4186048,95	Аналитический метод	0,10	—
882	517851,55	4186056,78	Аналитический метод	0,10	—
883	517850,94	4186057,97	Аналитический метод	0,10	—
884	517849,91	4186058,40	Аналитический метод	0,10	—
885	517850,06	4186056,96	Аналитический метод	0,10	—
886	517846,60	4186056,34	Аналитический метод	0,10	—
887	517846,73	4186055,43	Аналитический метод	0,10	—
888	517848,90	4186047,72	Аналитический метод	0,10	—
889	517851,87	4186031,15	Аналитический метод	0,10	—
890	517854,18	4186019,73	Аналитический метод	0,10	—
891	517855,28	4186018,63	Аналитический метод	0,10	—
855	517856,78	4186018,23	Аналитический метод	0,10	—

**ГРАФИЧЕСКОЕ ОПИСАНИЕ МЕСТОПОЛОЖЕНИЯ ГРАНИЦ
ПУБЛИЧНОГО СЕРВИТУТА
ОПИСАНИЕ ГРАНИЦ ПУБЛИЧНОГО СЕРВИТУТА, СОДЕРЖАЩЕГО КОРДИНАТЫ
ХАРАКТЕРНЫХ ТОЧЕК ГРАНИЦ ПУБЛИЧНОГО СЕРВИТУТА ГРАНИЦ**

**Зона публичного сервитута для эксплуатации линейного объекта "Сеть газораспределения в
р. п. Колывань, Колыванского района Новосибирской области (код объекта 54-21-428-000044).**

Этап 1, 2. Общая протяженность: 3764,6 м.п."

(наименование объекта, местоположение границ которого описано)

Сведения о местоположении границ объекта

1	2	3	4	5	6
892	518088,95	4185654,03	Аналитический метод	0,10	—
893	518102,61	4185656,99	Аналитический метод	0,10	—
894	518103,29	4185657,23	Аналитический метод	0,10	—
895	518115,42	4185663,23	Аналитический метод	0,10	—
896	518115,98	4185663,65	Аналитический метод	0,10	—
897	518124,90	4185672,08	Аналитический метод	0,10	—
898	518135,91	4185685,10	Аналитический метод	0,10	—
899	518135,34	4185686,89	Аналитический метод	0,10	—
900	518141,48	4185694,66	Аналитический метод	0,10	—
901	518143,90	4185695,28	Аналитический метод	0,10	—
902	518143,21	4185696,93	Аналитический метод	0,10	—
903	518142,20	4185697,88	Аналитический метод	0,10	—
904	518140,69	4185697,76	Аналитический метод	0,10	—
905	518139,74	4185697,34	Аналитический метод	0,10	—
906	518139,21	4185696,90	Аналитический метод	0,10	—
907	518121,14	4185675,39	Аналитический метод	0,10	—
908	518112,77	4185667,49	Аналитический метод	0,10	—
909	518101,29	4185661,82	Аналитический метод	0,10	—
910	518088,89	4185659,07	Аналитический метод	0,10	—
911	518072,99	4185661,66	Аналитический метод	0,10	—
912	518054,80	4185665,54	Аналитический метод	0,10	—
913	518040,93	4185667,45	Аналитический метод	0,10	—
914	518040,66	4185668,48	Аналитический метод	0,10	—

**ГРАФИЧЕСКОЕ ОПИСАНИЕ МЕСТОПОЛОЖЕНИЯ ГРАНИЦ
ПУБЛИЧНОГО СЕРВИТУТА
ОПИСАНИЕ ГРАНИЦ ПУБЛИЧНОГО СЕРВИТУТА, СОДЕРЖАЩЕГО КОРДИНАТЫ
ХАРАКТЕРНЫХ ТОЧЕК ГРАНИЦ ПУБЛИЧНОГО СЕРВИТУТА ГРАНИЦ**

**Зона публичного сервитута для эксплуатации линейного объекта "Сеть газораспределения в
р. п. Колывань, Колыванского района Новосибирской области (код объекта 54-21-428-000044).**

Этап 1, 2. Общая протяженность: 3764,6 м.п."

(наименование объекта, местоположение границ которого описано)

Сведения о местоположении границ объекта

1	2	3	4	5	6
915	518040,10	4185669,46	Аналитический метод	0,10	—
916	518039,51	4185670,01	Аналитический метод	0,10	—
917	518038,54	4185670,35	Аналитический метод	0,10	—
918	518037,43	4185670,08	Аналитический метод	0,10	—
919	518036,33	4185668,98	Аналитический метод	0,10	—
920	518036,19	4185668,47	Аналитический метод	0,10	—
921	518031,89	4185669,58	Аналитический метод	0,10	—
922	518031,33	4185670,52	Аналитический метод	0,10	—
923	518030,64	4185671,14	Аналитический метод	0,10	—
924	518029,62	4185671,44	Аналитический метод	0,10	—
925	518028,66	4185671,18	Аналитический метод	0,10	—
926	518027,56	4185670,08	Аналитический метод	0,10	—
927	518027,24	4185669,26	Аналитический метод	0,10	—
928	518027,02	4185667,98	Аналитический метод	0,10	—
929	518027,42	4185666,48	Аналитический метод	0,10	—
930	518028,52	4185665,38	Аналитический метод	0,10	—
931	518029,28	4185665,07	Аналитический метод	0,10	—
932	518038,48	4185662,74	Аналитический метод	0,10	—
933	518053,86	4185660,62	Аналитический метод	0,10	—
934	518072,14	4185656,73	Аналитический метод	0,10	—
892	518088,95	4185654,03	Аналитический метод	0,10	—

<div>ГРАФИЧЕСКОЕ ОПИСАНИЕ МЕСТОПОЛОЖЕНИЯ ГРАНИЦ ПУБЛИЧНОГО СЕРВИТУТА ОПИСАНИЕ ГРАНИЦ ПУБЛИЧНОГО СЕРВИТУТА, СОДЕРЖАЩЕГО КОРДИНАТЫ ХАРАКТЕРНЫХ ТОЧЕК ГРАНИЦ ПУБЛИЧНОГО СЕРВИТУТА ГРАНИЦ</div> <div>Зона публичного сервитута для эксплуатации линейного объекта "Сеть газораспределения в р. п. Колывань, Колыванского района Новосибирской области (код объекта 54-21-428-000044). Этап 1, 2. Общая протяженность: 3764,6 м.п."<div>(наименование объекта, местоположение границ которого описано)</div></div>					
Сведения о местоположении границ объекта					
3. Сведения о характерных точках части (частей) границы объекта					
Обозначение характерных точек части границы	Координаты, м		Метод определения координат характерной точки	Средняя квадратическая погрешность положения характерной точки (M _t), м	Описание обозначения точки на местности (при наличии)
	X	Y			
1	2	3	4	5	6
Часть № —					
—	—	—	—	—	—

<div>ГРАФИЧЕСКОЕ ОПИСАНИЕ МЕСТОПОЛОЖЕНИЯ ГРАНИЦ ПУБЛИЧНОГО СЕРВИТУТА ОПИСАНИЕ ГРАНИЦ ПУБЛИЧНОГО СЕРВИТУТА, СОДЕРЖАЩЕГО КОРДИНАТЫ ХАРАКТЕРНЫХ ТОЧЕК ГРАНИЦ ПУБЛИЧНОГО СЕРВИТУТА ГРАНИЦ</div> <div>Зона публичного сервитута для эксплуатации линейного объекта "Сеть газораспределения в р. п. Колывань, Колыванского района Новосибирской области (код объекта 54-21-428-000044). Этап 1, 2. Общая протяженность: 3764,6 м.п." <small>(наименование объекта, местоположение границ которого описано)</small></div>							
Сведения о местоположении измененных (уточненных) границ объекта							
1. Система координат —							
2. Сведения о характерных точках границ объекта							
Обозна- чение характер- ных точек границ	Существующие координаты, м		Измененные (уточненные) координаты, м		Метод определения координат характерной точки	Средняя квадратичес- кая погрешность положения характерной точки (M _t), м	Описание обозначения точки на местности (при наличии)
	X	Y	X	Y			
1	2	3	4	5	6	7	8
—	—	—	—	—	—	—	—
3. Сведения о характерных точках части (частей) границы объекта							
Часть № —							
Обозна- чение характер- ных точек границ	Существующие координаты, м		Измененные (уточненные) координаты, м		Метод определения координат характерной точки	Средняя квадратичес- кая погрешность положения характерной точки (M _t), м	Описание обозначения точки на местности (при наличии)
	X	Y	X	Y			
1	2	3	4	5	6	7	8
—	—	—	—	—	—	—	—

ГРАФИЧЕСКОЕ ОПИСАНИЕ МЕСТОПОЛОЖЕНИЯ ГРАНИЦ ПУБЛИЧНОГО СЕРВИТУТА

СХЕМА РАСПОЛОЖЕНИЯ ГРАНИЦ ПУБЛИЧНОГО СЕРВИТУТА

Зона публичного сервитута для эксплуатации линейного объекта "Сеть газораспределения в р. п. Колывань, Колыванского района Новосибирской области (код объекта 54-21-428-000044).

Этап 1, 2. Общая протяженность: 3764,6 м.п."

(наименование объекта, местоположение границ которого описано)

Основной лист



Масштаб 1: 20000

Используемые условные знаки и обозначения:




— область выносного листа,

23

— номер выносного листа.

Остальные используемые условные знаки и обозначения приведены на отдельной странице в конце раздела.

Подпись  Руденко М. Н. Дата 21 ноября 2023 г.

Место для оттиска печати (при наличии) лица, составившего описание местоположения границ объекта

**ГРАФИЧЕСКОЕ ОПИСАНИЕ МЕСТОПОЛОЖЕНИЯ ГРАНИЦ
ПУБЛИЧНОГО СЕРВИТУТА**

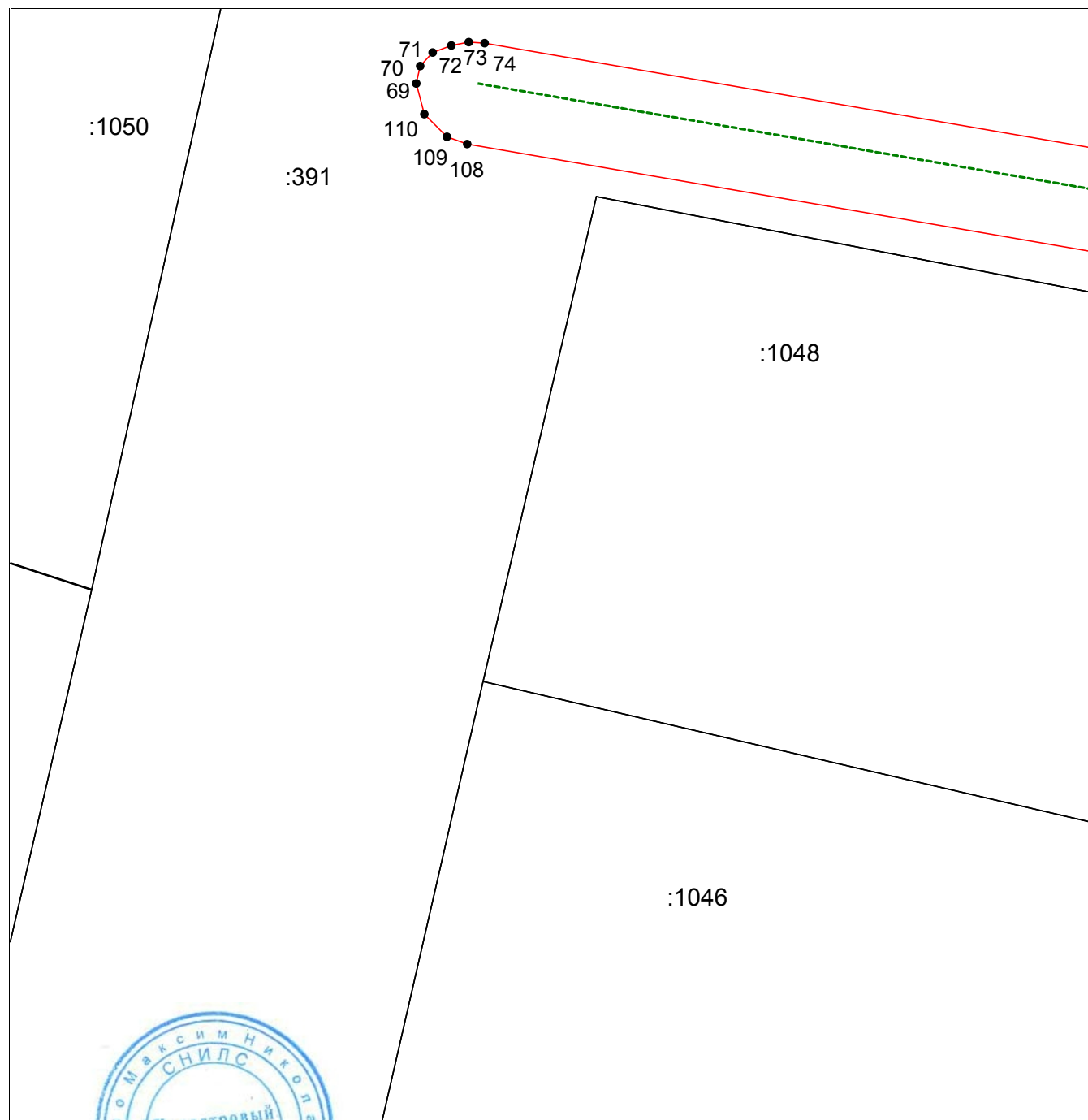
СХЕМА РАСПОЛОЖЕНИЯ ГРАНИЦ ПУБЛИЧНОГО СЕРВИТУТА

**Зона публичного сервитута для эксплуатации линейного объекта "Сеть газораспределения в
р. п. Колывань, Колыванского района Новосибирской области (код объекта 54-21-428-000044).**

Этап 1, 2. Общая протяженность: 3764,6 м.п."

(наименование объекта, местоположение границ которого описано)

Выносной лист №1



Масштаб 1:300

Используемые условные знаки и обозначения приведены на отдельной странице в конце раздела.

Подпись  Руденко М. Н. Дата 21 ноября 2023 г.

Место для оттиска печати (при наличии) лица, составившего описание местоположения границ объекта

**ГРАФИЧЕСКОЕ ОПИСАНИЕ МЕСТОПОЛОЖЕНИЯ ГРАНИЦ
ПУБЛИЧНОГО СЕРВИТУТА**

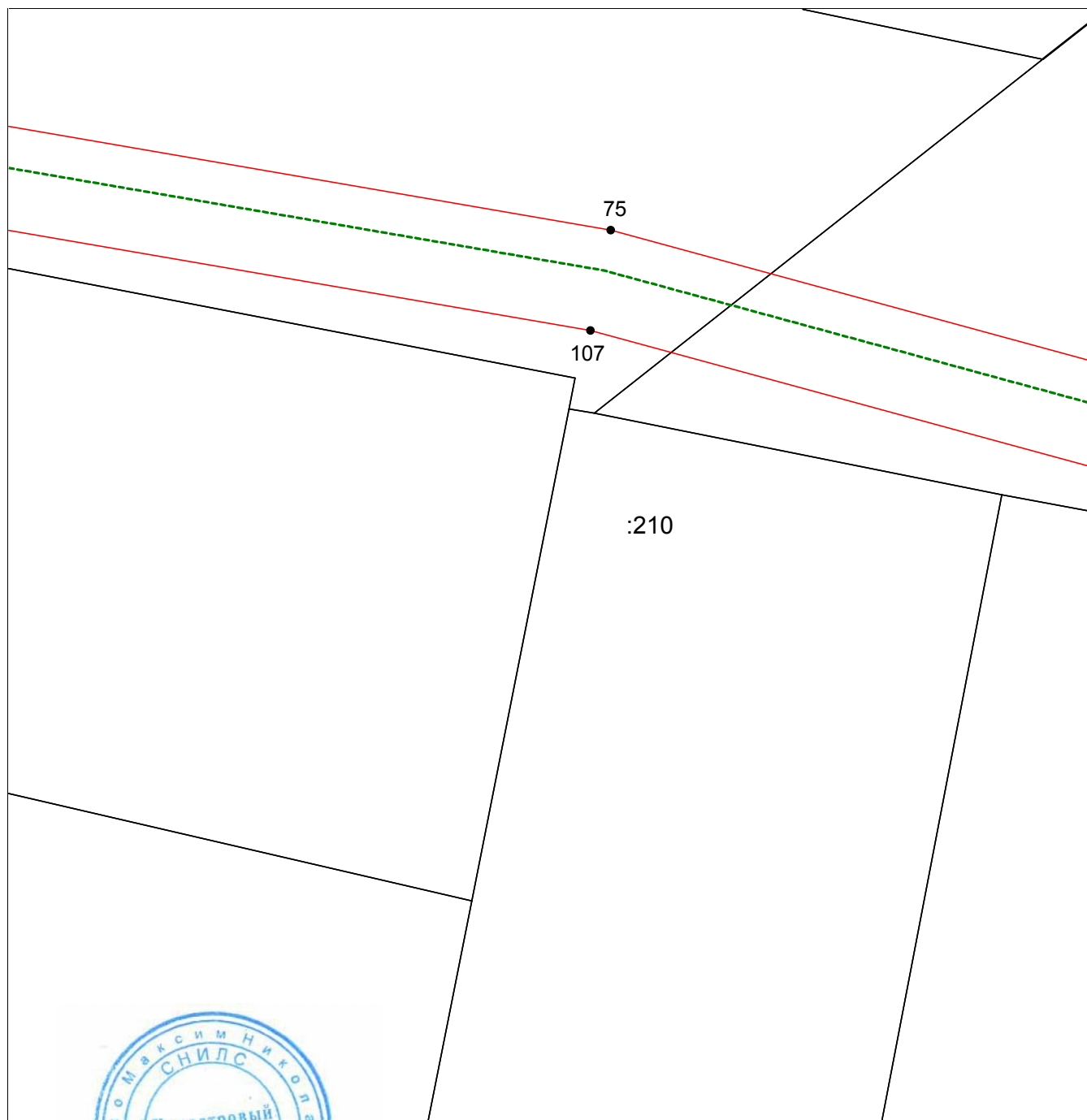
СХЕМА РАСПОЛОЖЕНИЯ ГРАНИЦ ПУБЛИЧНОГО СЕРВИТУТА

**Зона публичного сервитута для эксплуатации линейного объекта "Сеть газораспределения в
р. п. Колывань, Колыванского района Новосибирской области (код объекта 54-21-428-000044).**

Этап 1, 2. Общая протяженность: 3764,6 м.п."

(наименование объекта, местоположение границ которого описано)

Выносной лист №2



:210



Масштаб 1:300

Используемые условные знаки и обозначения приведены на отдельной странице в конце раздела.

Подпись  Руденко М. Н. Дата 21 ноября 2023 г.

Место для оттиска печати (при наличии) лица, составившего описание местоположения границ объекта

**ГРАФИЧЕСКОЕ ОПИСАНИЕ МЕСТОПОЛОЖЕНИЯ ГРАНИЦ
ПУБЛИЧНОГО СЕРВИТУТА**

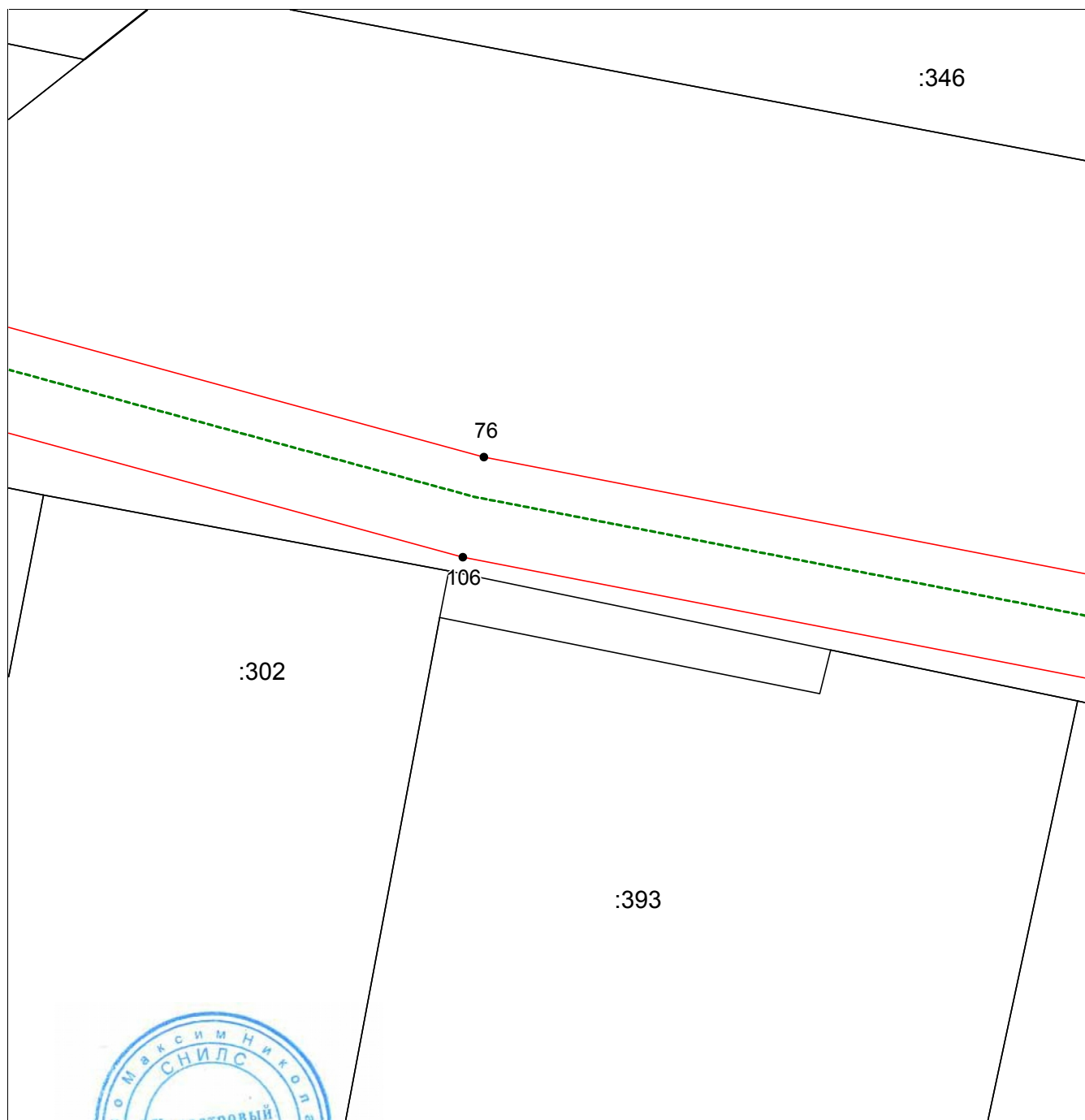
СХЕМА РАСПОЛОЖЕНИЯ ГРАНИЦ ПУБЛИЧНОГО СЕРВИТУТА

**Зона публичного сервитута для эксплуатации линейного объекта "Сеть газораспределения в
р. п. Колывань, Колыванского района Новосибирской области (код объекта 54-21-428-000044).**

Этап 1, 2. Общая протяженность: 3764,6 м.п."

(наименование объекта, местоположение границ которого описано)

Выносной лист №3



Масштаб 1:300

Используемые условные знаки и обозначения приведены на отдельной странице в конце раздела.

Подпись  Руденко М. Н. Дата 21 ноября 2023 г.

Место для оттиска печати (при наличии) лица, составившего описание местоположения границ объекта

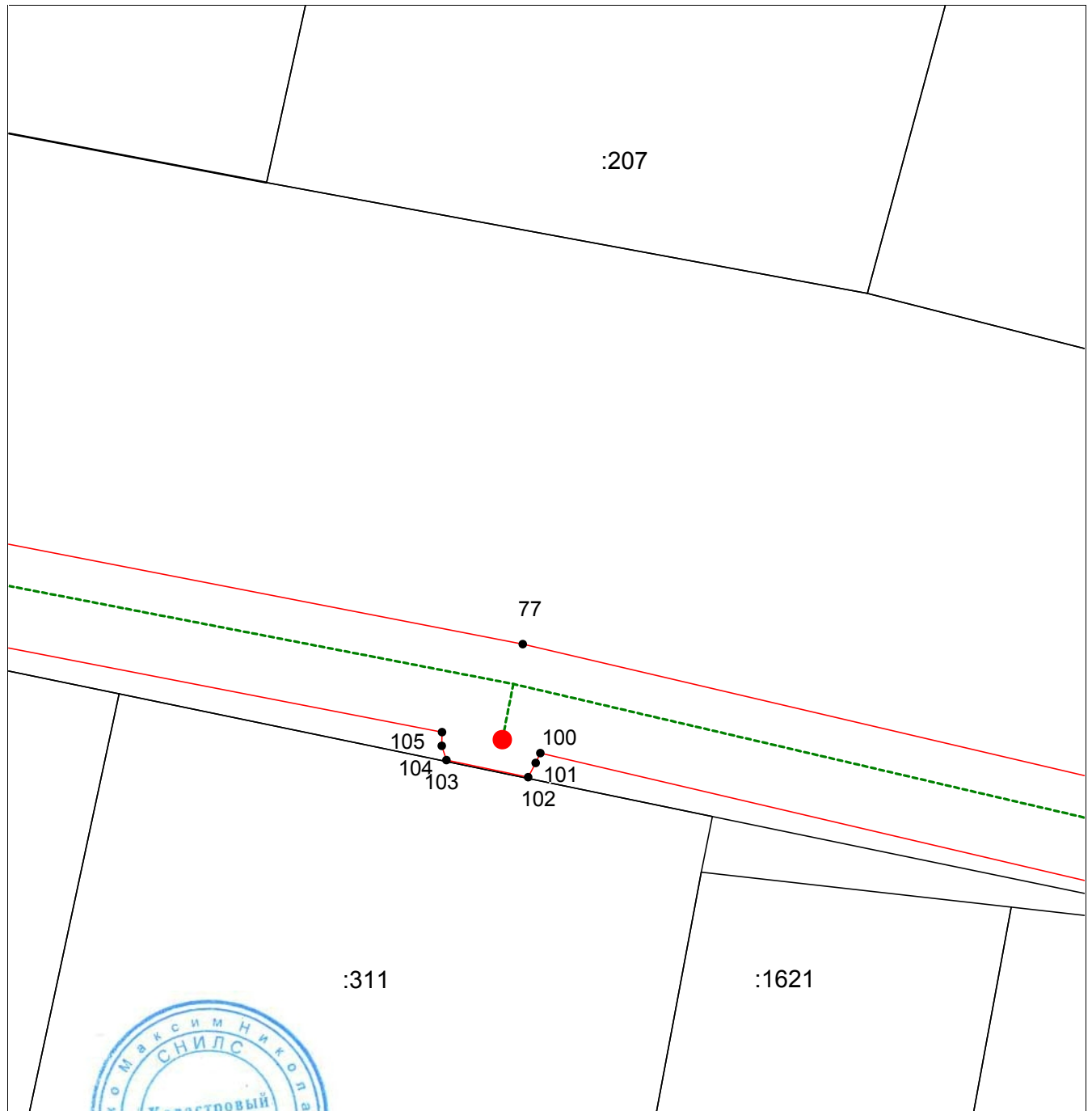
**ГРАФИЧЕСКОЕ ОПИСАНИЕ МЕСТОПОЛОЖЕНИЯ ГРАНИЦ
ПУБЛИЧНОГО СЕРВИТУТА
СХЕМА РАСПОЛОЖЕНИЯ ГРАНИЦ ПУБЛИЧНОГО СЕРВИТУТА**

**Зона публичного сервитута для эксплуатации линейного объекта "Сеть газораспределения в
р. п. Колывань, Колыванского района Новосибирской области (код объекта 54-21-428-000044).**

Этап 1, 2. Общая протяженность: 3764,6 м.п."

(наименование объекта, местоположение границ которого описано)

Выносной лист №4



Масштаб 1:300

Используемые условные знаки и обозначения приведены на отдельной странице в конце раздела.

Подпись  Руденко М. Н. Дата 21 ноября 2023 г.

Место для оттиска печати (при наличии) лица, составившего описание местоположения границ объекта

**ГРАФИЧЕСКОЕ ОПИСАНИЕ МЕСТОПОЛОЖЕНИЯ ГРАНИЦ
ПУБЛИЧНОГО СЕРВИТУТА**

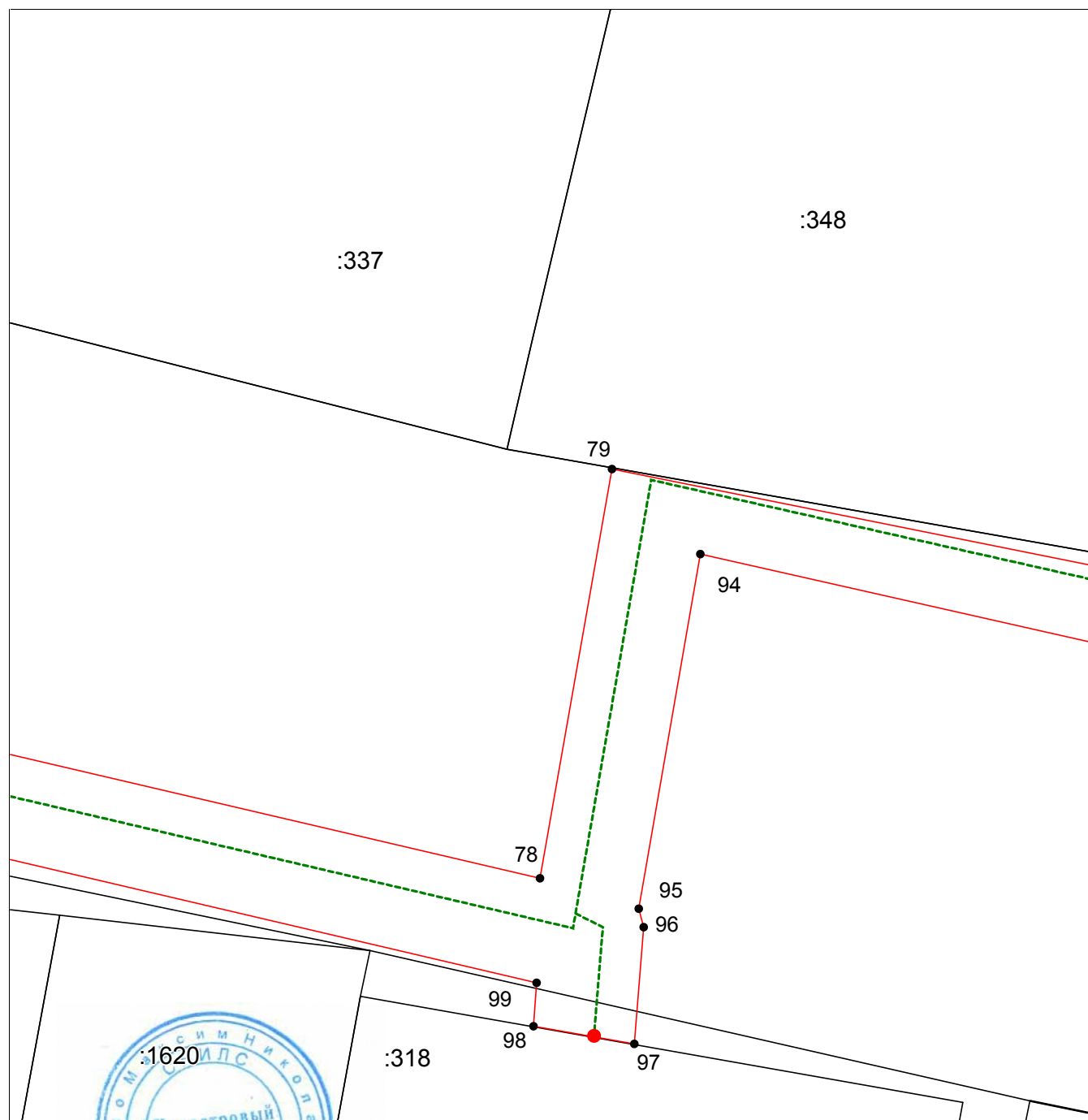
СХЕМА РАСПОЛОЖЕНИЯ ГРАНИЦ ПУБЛИЧНОГО СЕРВИТУТА

**Зона публичного сервитута для эксплуатации линейного объекта "Сеть газораспределения в
р. п. Колывань, Колыванского района Новосибирской области (код объекта 54-21-428-000044).**

Этап 1, 2. Общая протяженность: 3764,6 м.п."

(наименование объекта, местоположение границ которого описано)

Выносной лист №5



Масштаб 1:300

Используемые условные знаки и обозначения приведены на отдельной странице в конце раздела.

Подпись  Руденко М. Н. Дата 21 ноября 2023 г.

Место для оттиска печати (при наличии) лица, составившего описание местоположения границ объекта

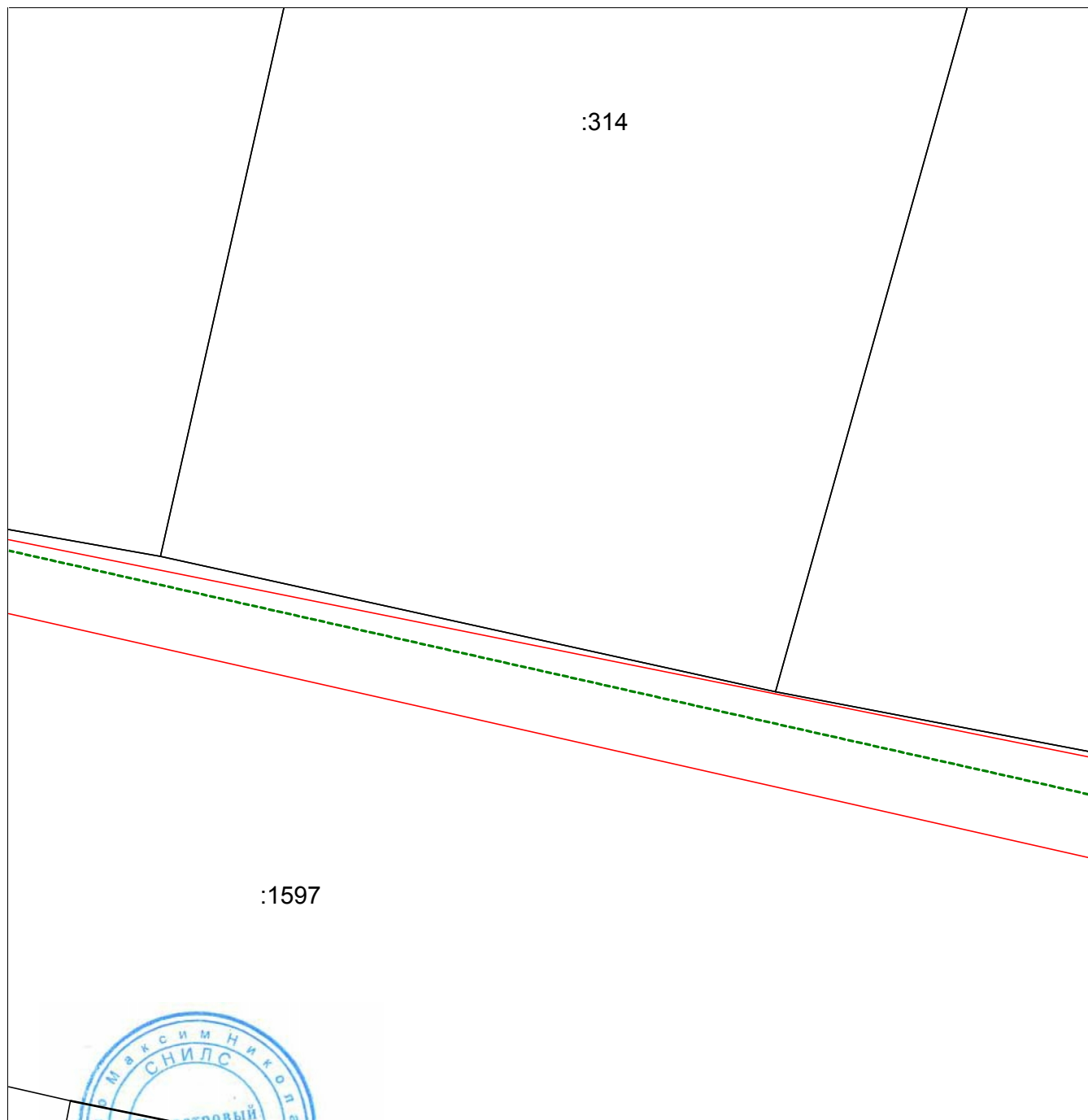
**ГРАФИЧЕСКОЕ ОПИСАНИЕ МЕСТОПОЛОЖЕНИЯ ГРАНИЦ
ПУБЛИЧНОГО СЕРВИТУТА
СХЕМА РАСПОЛОЖЕНИЯ ГРАНИЦ ПУБЛИЧНОГО СЕРВИТУТА**

**Зона публичного сервитута для эксплуатации линейного объекта "Сеть газораспределения в
р. п. Колывань, Колыванского района Новосибирской области (код объекта 54-21-428-000044).**

Этап 1, 2. Общая протяженность: 3764,6 м.п."

(наименование объекта, местоположение границ которого описано)

Выносной лист №6



Масштаб 1:300

Используемые условные знаки и обозначения приведены на отдельной странице в конце раздела.

Подпись Руденко М. Н. Дата 21 ноября 2023 г.

Место для оттиска печати (при наличии) лица, составившего описание местоположения границ объекта

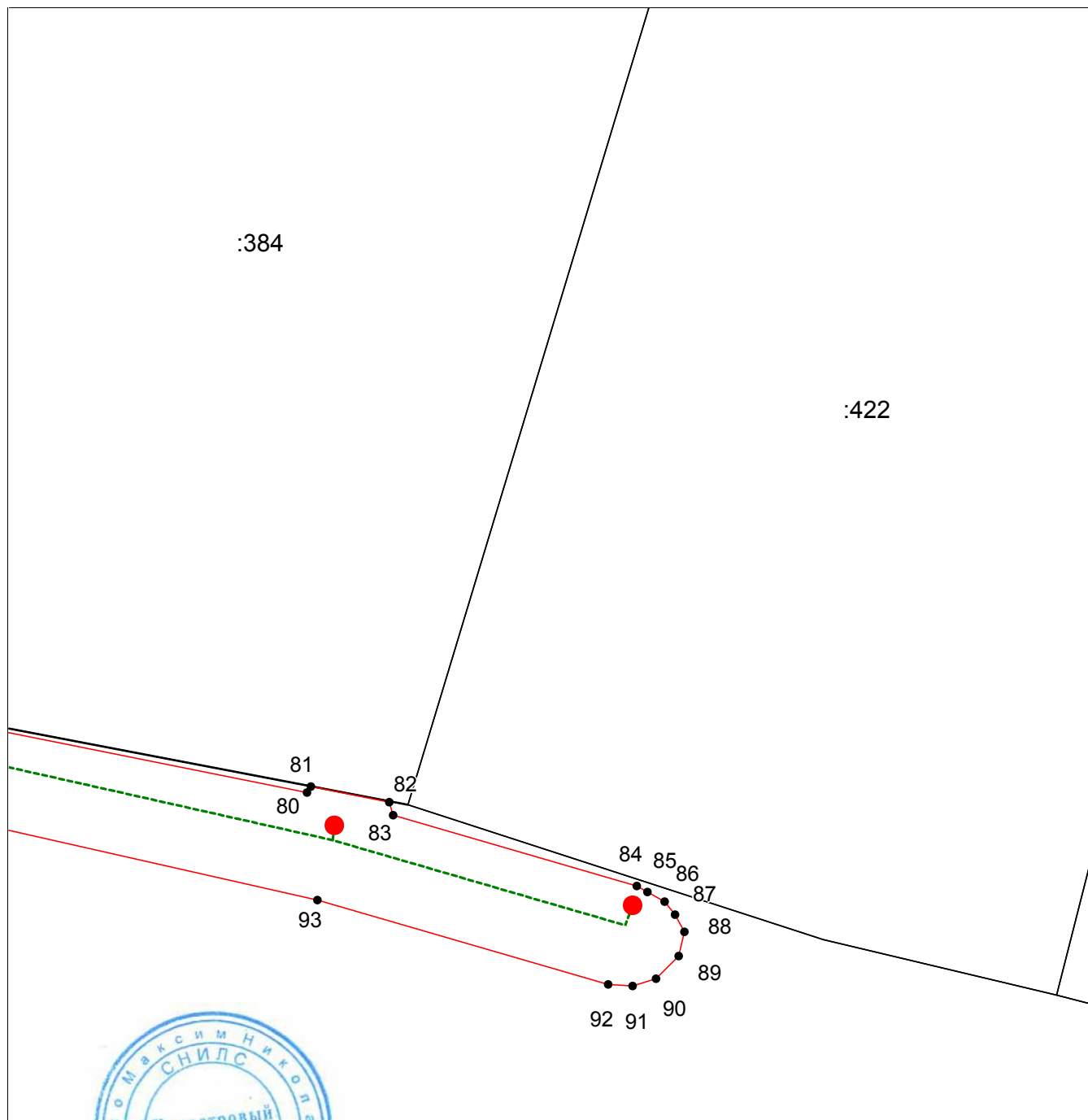
**ГРАФИЧЕСКОЕ ОПИСАНИЕ МЕСТОПОЛОЖЕНИЯ ГРАНИЦ
ПУБЛИЧНОГО СЕРВИТУТА
СХЕМА РАСПОЛОЖЕНИЯ ГРАНИЦ ПУБЛИЧНОГО СЕРВИТУТА**

**Зона публичного сервитута для эксплуатации линейного объекта "Сеть газораспределения в
р. п. Колывань, Колыванского района Новосибирской области (код объекта 54-21-428-000044).**

Этап 1, 2. Общая протяженность: 3764,6 м.п."

(наименование объекта, местоположение границ которого описано)

Выносной лист №7



Масштаб 1:300

Используемые условные знаки и обозначения приведены на отдельной странице в конце раздела.

Подпись  Руденко М. Н. Дата 21 ноября 2023 г.

Место для оттиска печати (при наличии) лица, составившего описание местоположения границ объекта

**ГРАФИЧЕСКОЕ ОПИСАНИЕ МЕСТОПОЛОЖЕНИЯ ГРАНИЦ
ПУБЛИЧНОГО СЕРВИТУТА**

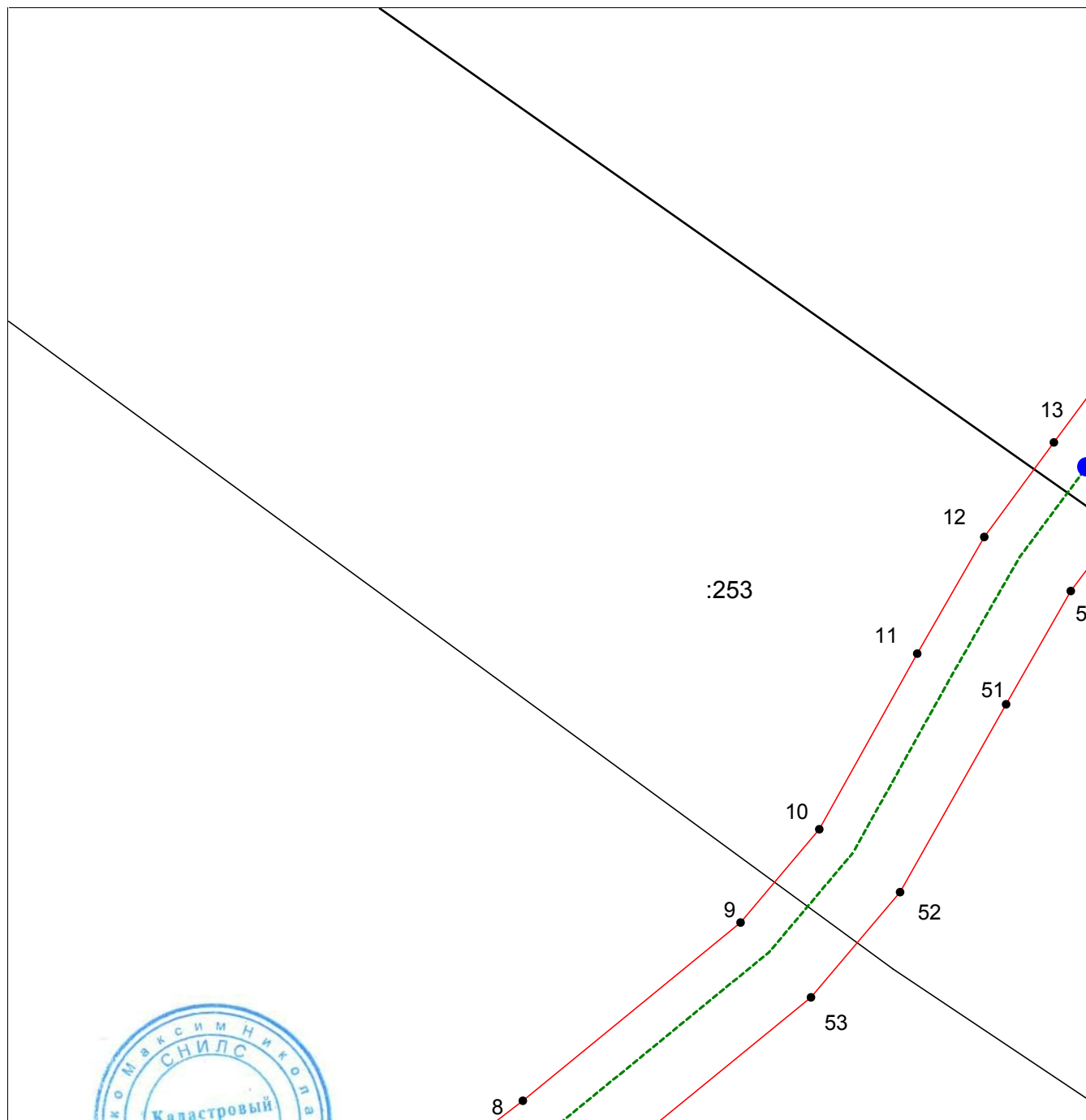
СХЕМА РАСПОЛОЖЕНИЯ ГРАНИЦ ПУБЛИЧНОГО СЕРВИТУТА

**Зона публичного сервитута для эксплуатации линейного объекта "Сеть газораспределения в
р. п. Колывань, Колыванского района Новосибирской области (код объекта 54-21-428-000044).**

Этап 1, 2. Общая протяженность: 3764,6 м.п."

(наименование объекта, местоположение границ которого описано)

Выносной лист №8



Масштаб 1:300

Используемые условные знаки и обозначения приведены на отдельной странице в конце раздела.

Подпись  Руденко М. Н. Дата 21 ноября 2023 г.

Место для оттиска печати (при наличии) лица, составившего описание местоположения границ объекта

**ГРАФИЧЕСКОЕ ОПИСАНИЕ МЕСТОПОЛОЖЕНИЯ ГРАНИЦ
ПУБЛИЧНОГО СЕРВИТУТА**

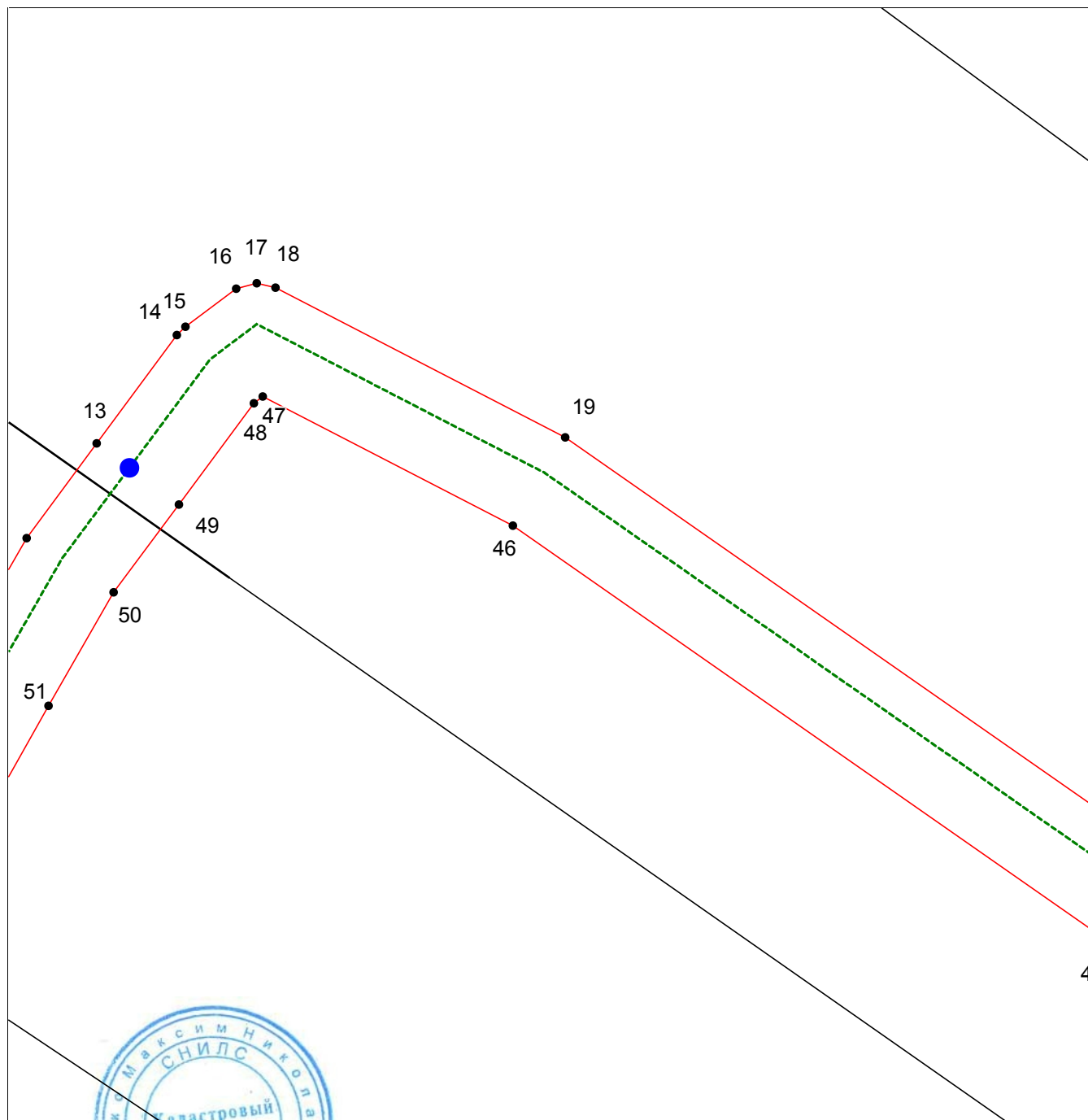
СХЕМА РАСПОЛОЖЕНИЯ ГРАНИЦ ПУБЛИЧНОГО СЕРВИТУТА

**Зона публичного сервитута для эксплуатации линейного объекта "Сеть газораспределения в
р. п. Колывань, Колыванского района Новосибирской области (код объекта 54-21-428-000044).**

Этап 1, 2. Общая протяженность: 3764,6 м.п."

(наименование объекта, местоположение границ которого описано)

Выносной лист №9



Масштаб 1:300

Используемые условные знаки и обозначения приведены на отдельной странице в конце раздела.

Подпись  Руденко М. Н. Дата 21 ноября 2023 г.

Место для оттиска печати (при наличии) лица, составившего описание местоположения границ объекта

**ГРАФИЧЕСКОЕ ОПИСАНИЕ МЕСТОПОЛОЖЕНИЯ ГРАНИЦ
ПУБЛИЧНОГО СЕРВИТУТА**

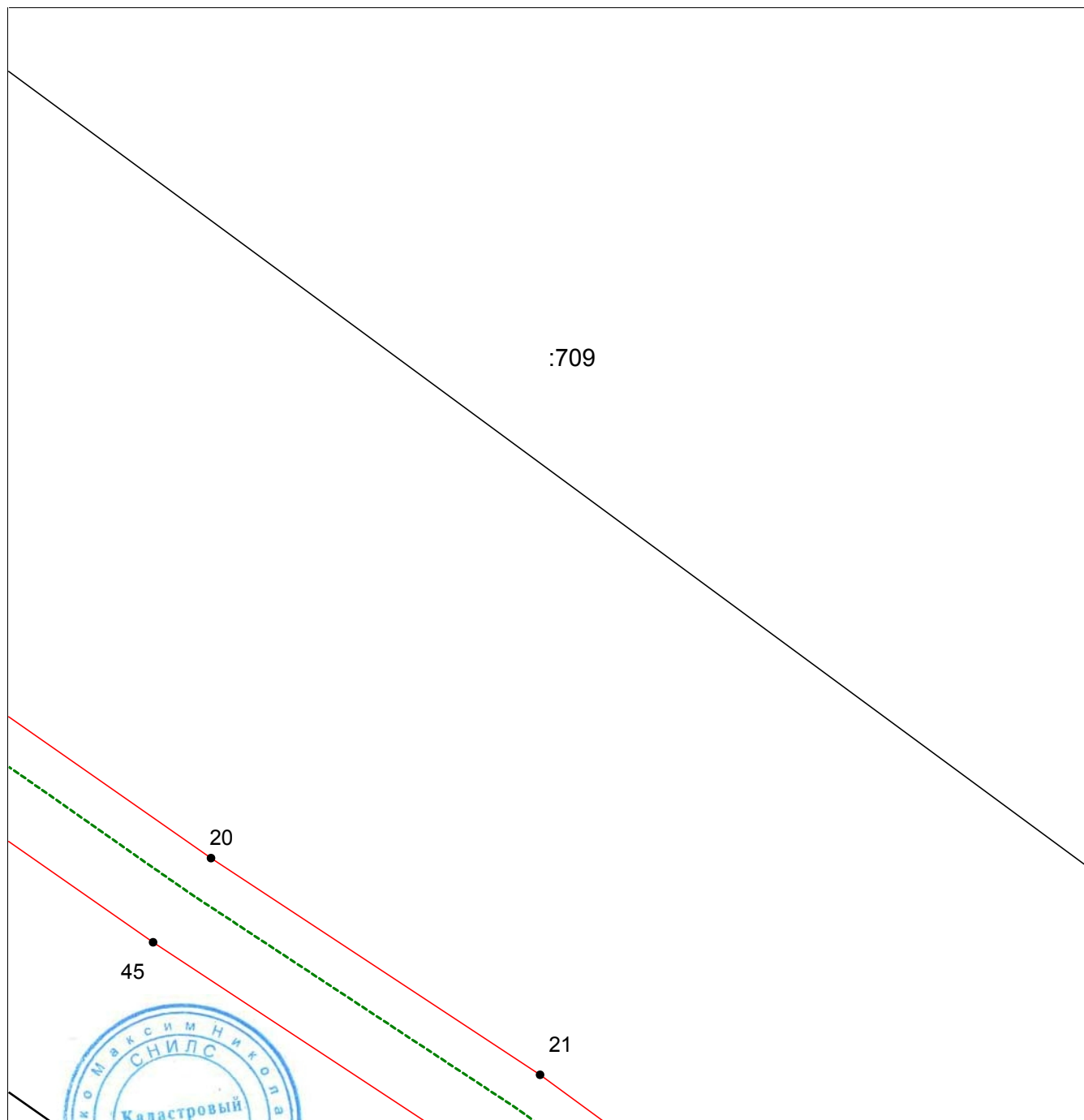
СХЕМА РАСПОЛОЖЕНИЯ ГРАНИЦ ПУБЛИЧНОГО СЕРВИТУТА

**Зона публичного сервитута для эксплуатации линейного объекта "Сеть газораспределения в
р. п. Колывань, Колыванского района Новосибирской области (код объекта 54-21-428-000044).**

Этап 1, 2. Общая протяженность: 3764,6 м.п."

(наименование объекта, местоположение границ которого описано)

Выносной лист №10



Масштаб 1:300

Используемые условные знаки и обозначения приведены на отдельной странице в конце раздела.

Подпись  Руденко М. Н. Дата 21 ноября 2023 г.

Место для оттиска печати (при наличии) лица, составившего описание местоположения границ объекта

**ГРАФИЧЕСКОЕ ОПИСАНИЕ МЕСТОПОЛОЖЕНИЯ ГРАНИЦ
ПУБЛИЧНОГО СЕРВИТУТА**

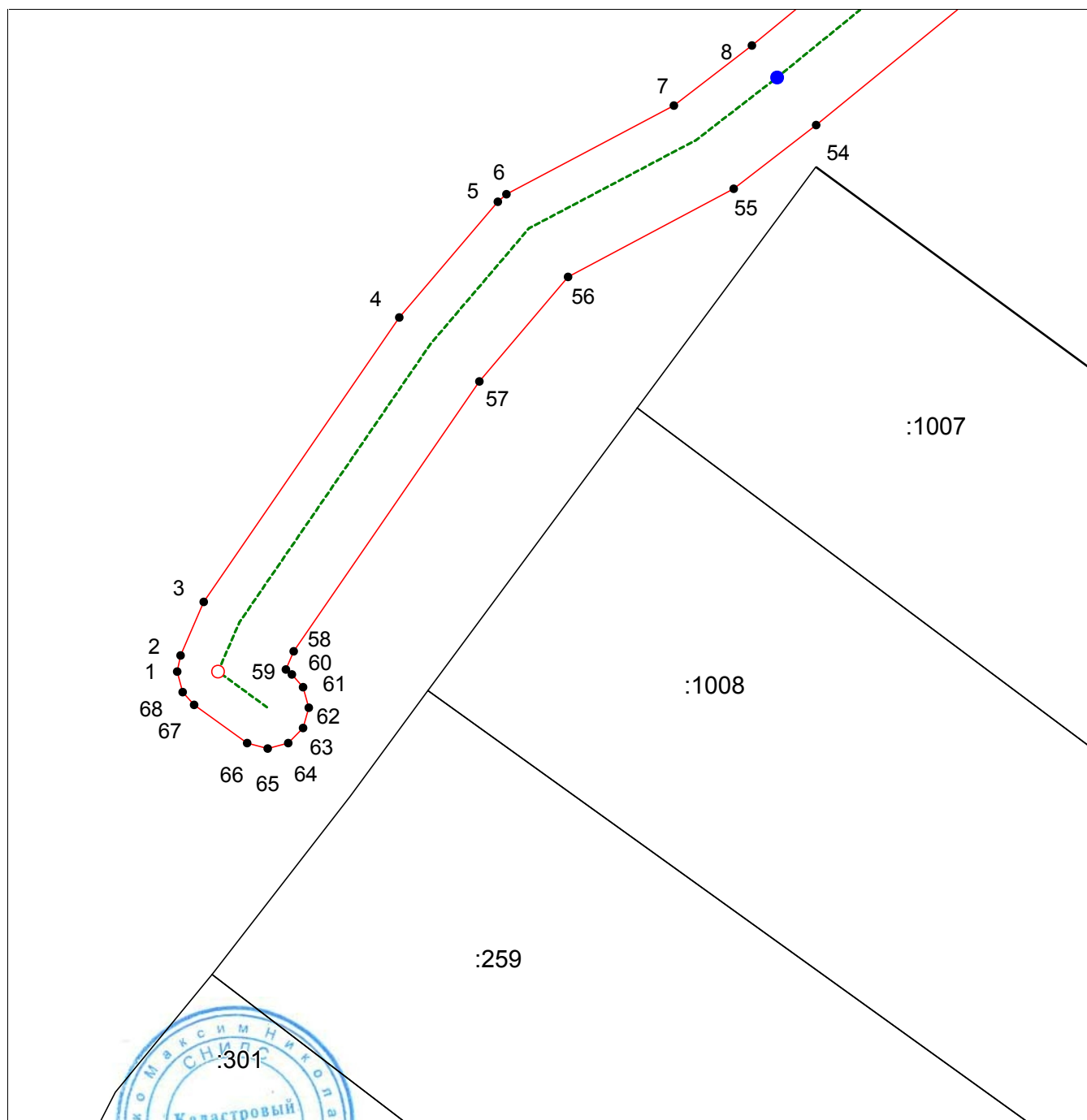
СХЕМА РАСПОЛОЖЕНИЯ ГРАНИЦ ПУБЛИЧНОГО СЕРВИТУТА

**Зона публичного сервитута для эксплуатации линейного объекта "Сеть газораспределения в
р. п. Колывань, Колыванского района Новосибирской области (код объекта 54-21-428-000044).**

Этап 1, 2. Общая протяженность: 3764,6 м.п."

(наименование объекта, местоположение границ которого описано)

Выносной лист №11



Масштаб 1:300

Используемые условные знаки и обозначения приведены на отдельной странице в конце раздела.

Подпись  Руденко М. Н. Дата 21 ноября 2023 г.

Место для оттиска печати (при наличии) лица, составившего описание местоположения границ объекта

**ГРАФИЧЕСКОЕ ОПИСАНИЕ МЕСТОПОЛОЖЕНИЯ ГРАНИЦ
ПУБЛИЧНОГО СЕРВИТУТА**

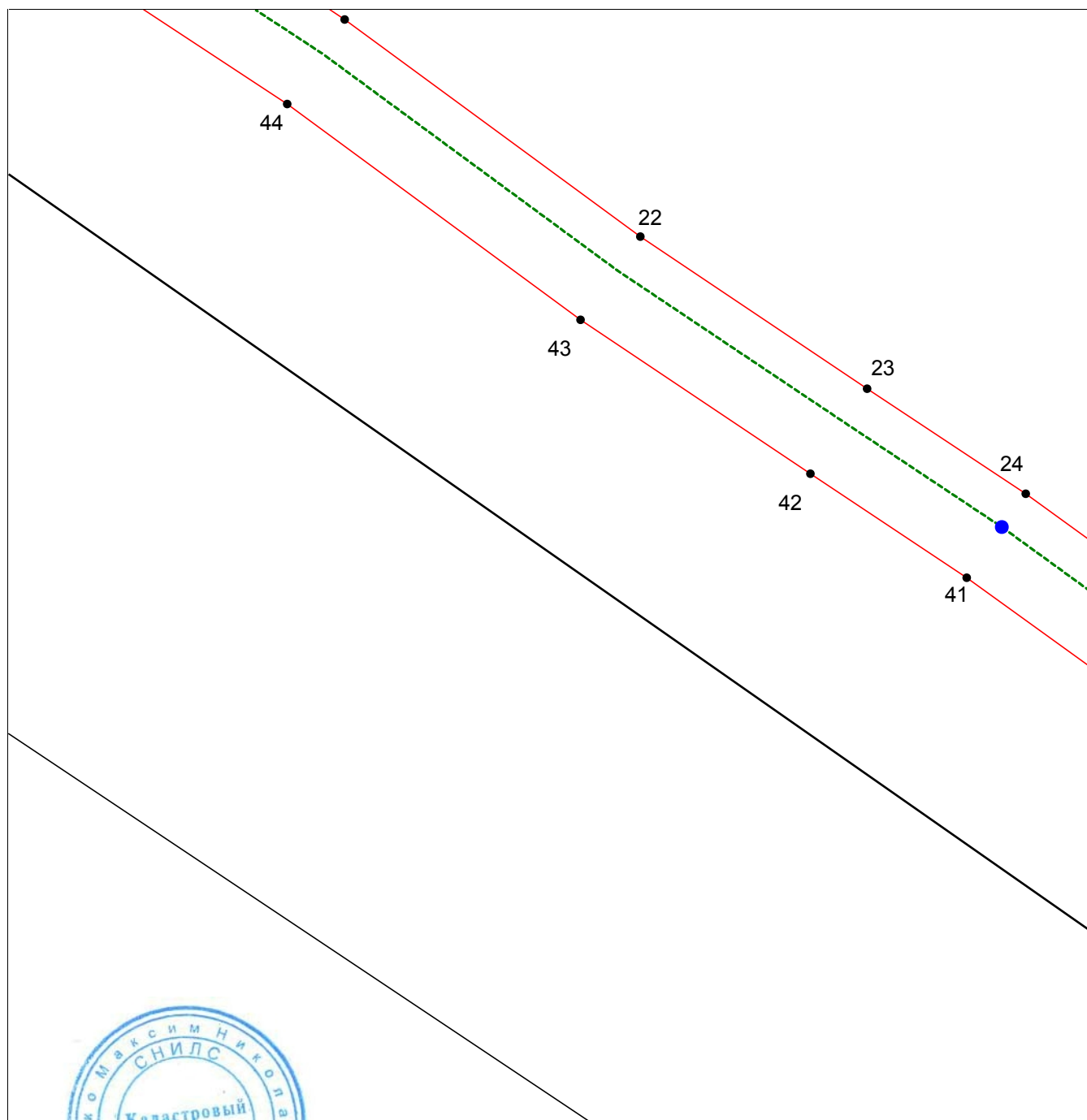
СХЕМА РАСПОЛОЖЕНИЯ ГРАНИЦ ПУБЛИЧНОГО СЕРВИТУТА

**Зона публичного сервитута для эксплуатации линейного объекта "Сеть газораспределения в
р. п. Колывань, Колыванского района Новосибирской области (код объекта 54-21-428-000044).**

Этап 1, 2. Общая протяженность: 3764,6 м.п."

(наименование объекта, местоположение границ которого описано)

Выносной лист №12



Масштаб 1:300

Используемые условные знаки и обозначения приведены на отдельной странице в конце раздела.

Подпись Руденко М. Н. Дата 21 ноября 2023 г.

Место для оттиска печати (при наличии) лица, составившего описание местоположения границ объекта

**ГРАФИЧЕСКОЕ ОПИСАНИЕ МЕСТОПОЛОЖЕНИЯ ГРАНИЦ
ПУБЛИЧНОГО СЕРВИТУТА**

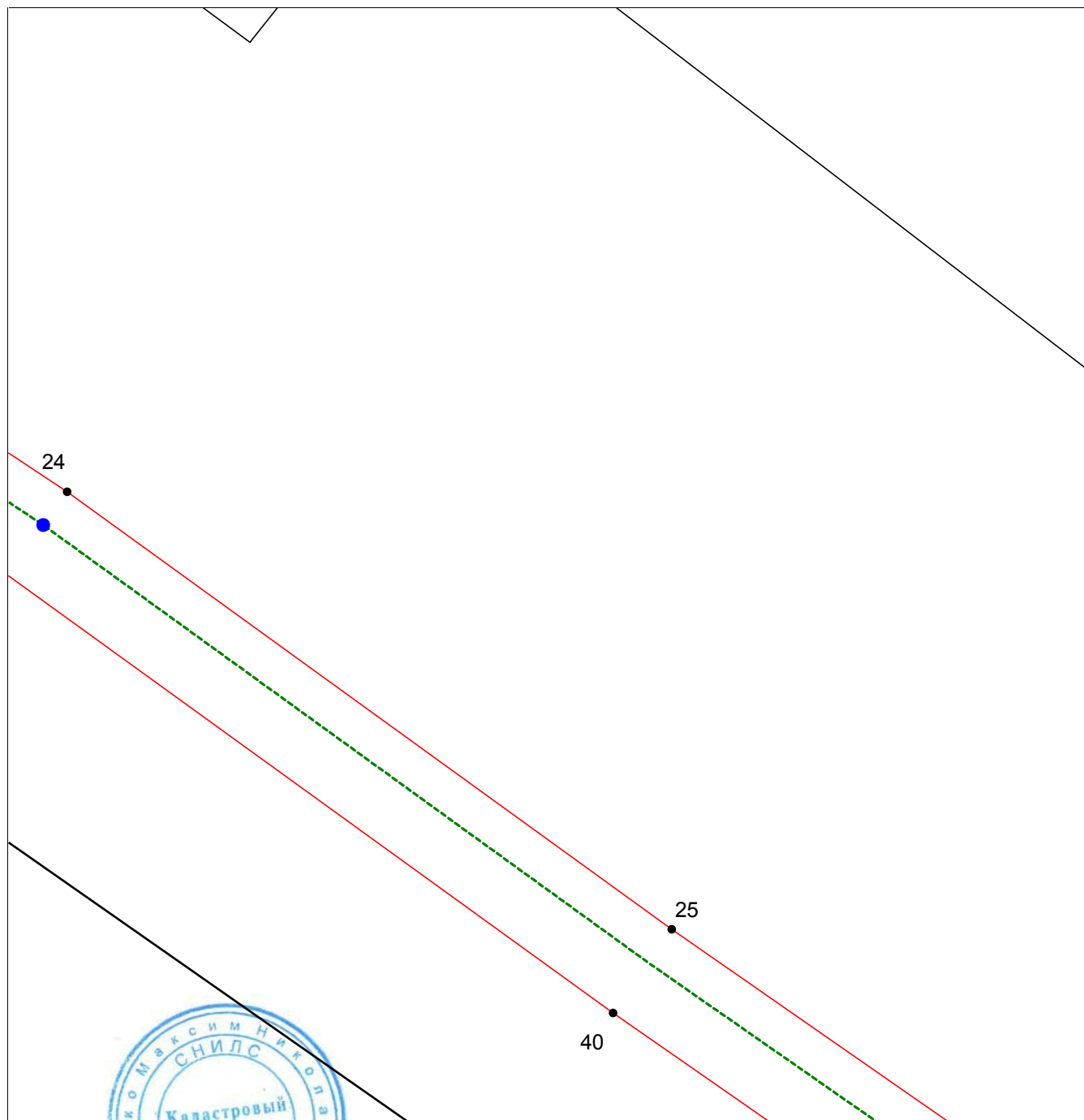
СХЕМА РАСПОЛОЖЕНИЯ ГРАНИЦ ПУБЛИЧНОГО СЕРВИТУТА

**Зона публичного сервитута для эксплуатации линейного объекта "Сеть газораспределения в
р. п. Колывань, Колыванского района Новосибирской области (код объекта 54-21-428-000044).**

Этап 1, 2. Общая протяженность: 3764,6 м.п."

(наименование объекта, местоположение границ которого описано)

Выносной лист №13



Масштаб 1:300

Используемые условные знаки и обозначения приведены на отдельной странице в конце раздела.

Подпись Руденко М. Н. Дата 21 ноября 2023 г.

Место для оттиска печати (при наличии) лица, составившего описание местоположения границ объекта

**ГРАФИЧЕСКОЕ ОПИСАНИЕ МЕСТОПОЛОЖЕНИЯ ГРАНИЦ
ПУБЛИЧНОГО СЕРВИТУТА
СХЕМА РАСПОЛОЖЕНИЯ ГРАНИЦ ПУБЛИЧНОГО СЕРВИТУТА**

**Зона публичного сервитута для эксплуатации линейного объекта "Сеть газораспределения в
р. п. Колывань, Колыванского района Новосибирской области (код объекта 54-21-428-000044).**

Этап 1, 2. Общая протяженность: 3764,6 м.п."

(наименование объекта, местоположение границ которого описано)

Выносной лист №14



Масштаб 1:300

Используемые условные знаки и обозначения приведены на отдельной странице в конце раздела.

Подпись Руденко М. Н. Дата 21 ноября 2023 г.

Место для оттиска печати (при наличии) лица, составившего описание местоположения границ объекта

**ГРАФИЧЕСКОЕ ОПИСАНИЕ МЕСТОПОЛОЖЕНИЯ ГРАНИЦ
ПУБЛИЧНОГО СЕРВИТУТА**

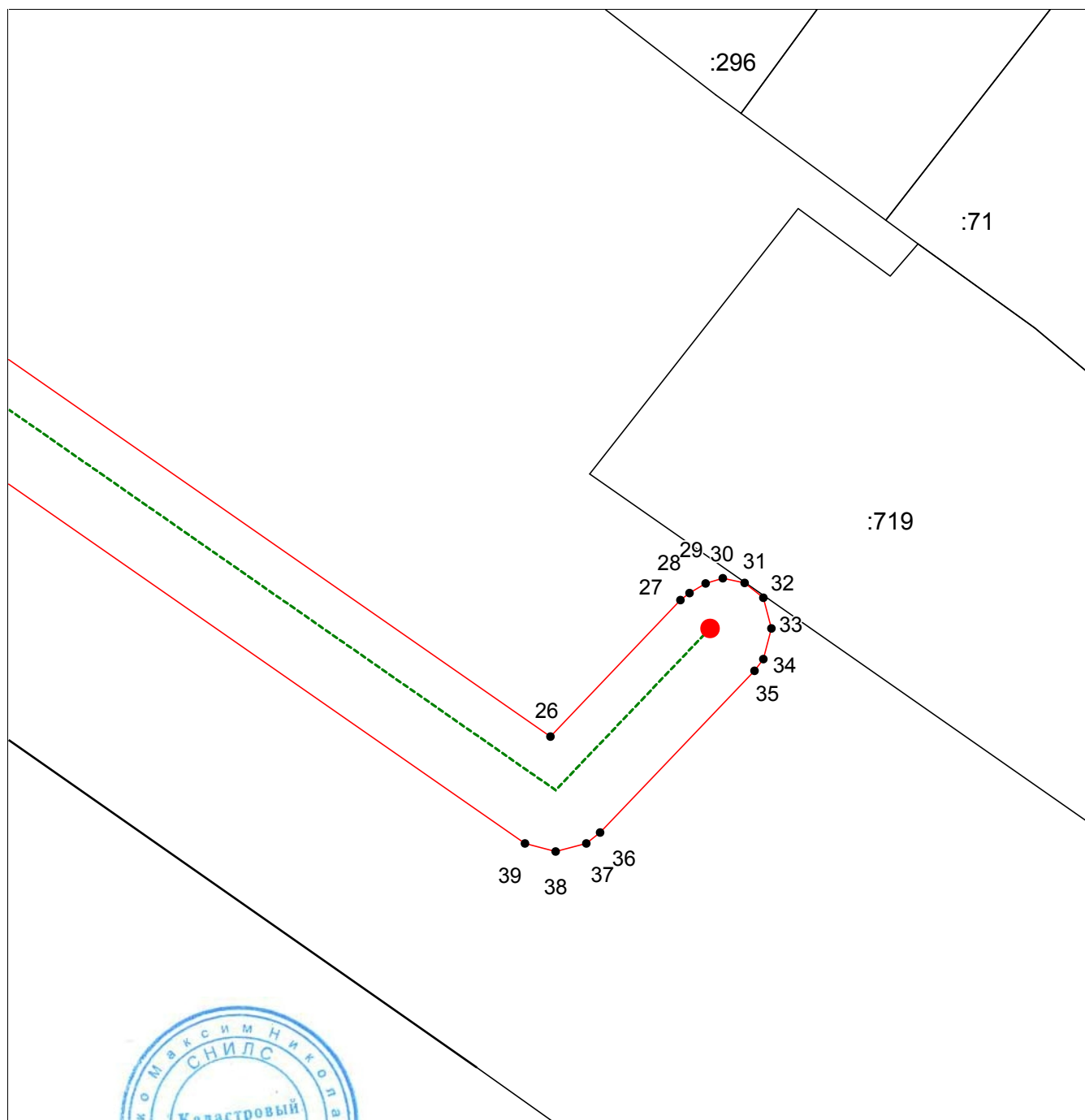
СХЕМА РАСПОЛОЖЕНИЯ ГРАНИЦ ПУБЛИЧНОГО СЕРВИТУТА

**Зона публичного сервитута для эксплуатации линейного объекта "Сеть газораспределения в
р. п. Колывань, Колыванского района Новосибирской области (код объекта 54-21-428-000044).**

Этап 1, 2. Общая протяженность: 3764,6 м.п."

(наименование объекта, местоположение границ которого описано)

Выносной лист №15



Масштаб 1:300

Используемые условные знаки и обозначения приведены на отдельной странице в конце раздела.

Подпись Руденко М. Н. Дата 21 ноября 2023 г.

Место для оттиска печати (при наличии) лица, составившего описание местоположения границ объекта

**ГРАФИЧЕСКОЕ ОПИСАНИЕ МЕСТОПОЛОЖЕНИЯ ГРАНИЦ
ПУБЛИЧНОГО СЕРВИТУТА**

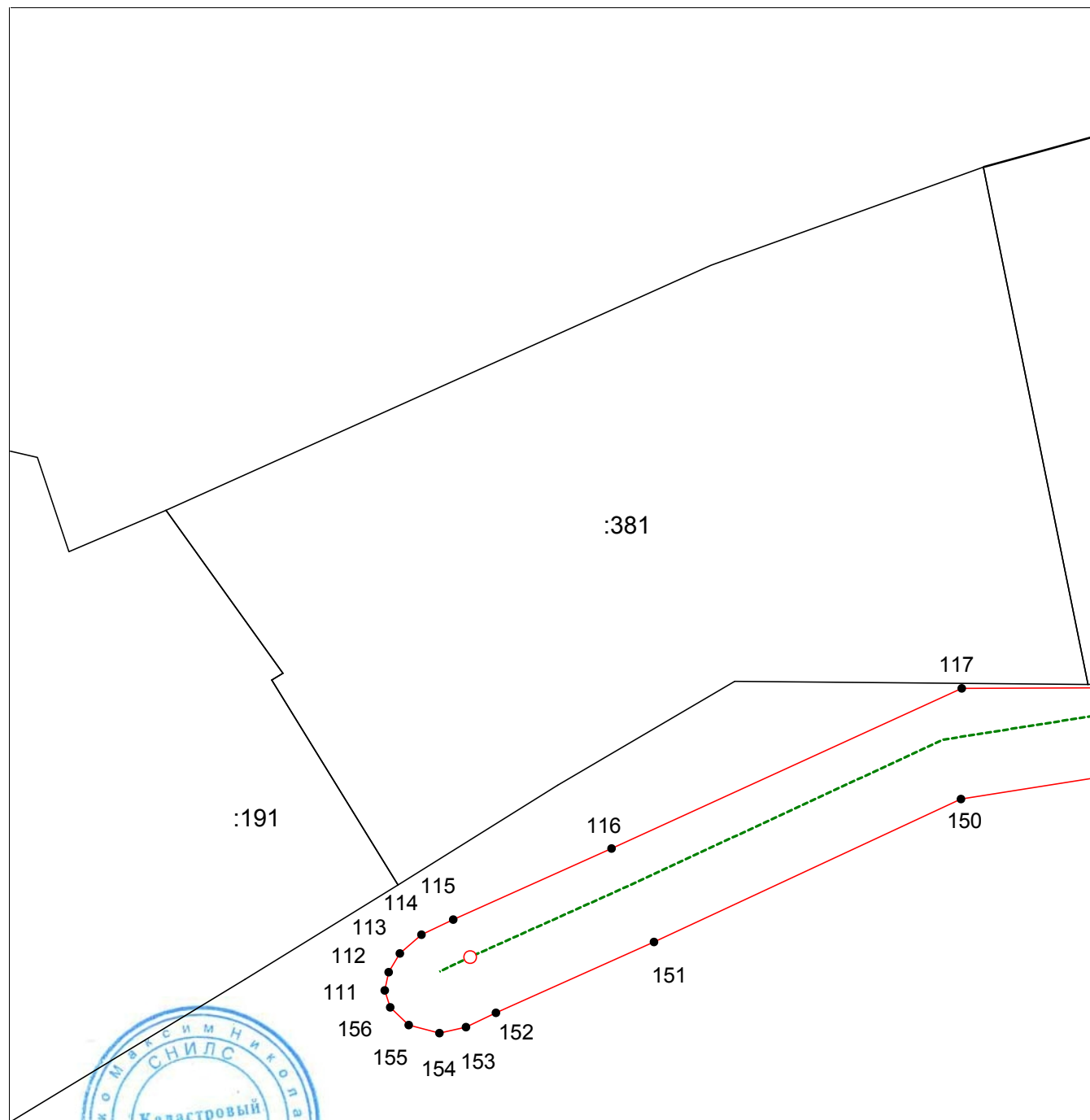
СХЕМА РАСПОЛОЖЕНИЯ ГРАНИЦ ПУБЛИЧНОГО СЕРВИТУТА

**Зона публичного сервитута для эксплуатации линейного объекта "Сеть газораспределения в
р. п. Колывань, Колыванского района Новосибирской области (код объекта 54-21-428-000044).**

Этап 1, 2. Общая протяженность: 3764,6 м.п."

(наименование объекта, местоположение границ которого описано)

Выносной лист №16



Масштаб 1:300

Используемые условные знаки и обозначения приведены на отдельной странице в конце раздела.

Подпись Руденко М. Н. Дата 21 ноября 2023 г.

Место для оттиска печати (при наличии) лица, составившего описание местоположения границ объекта

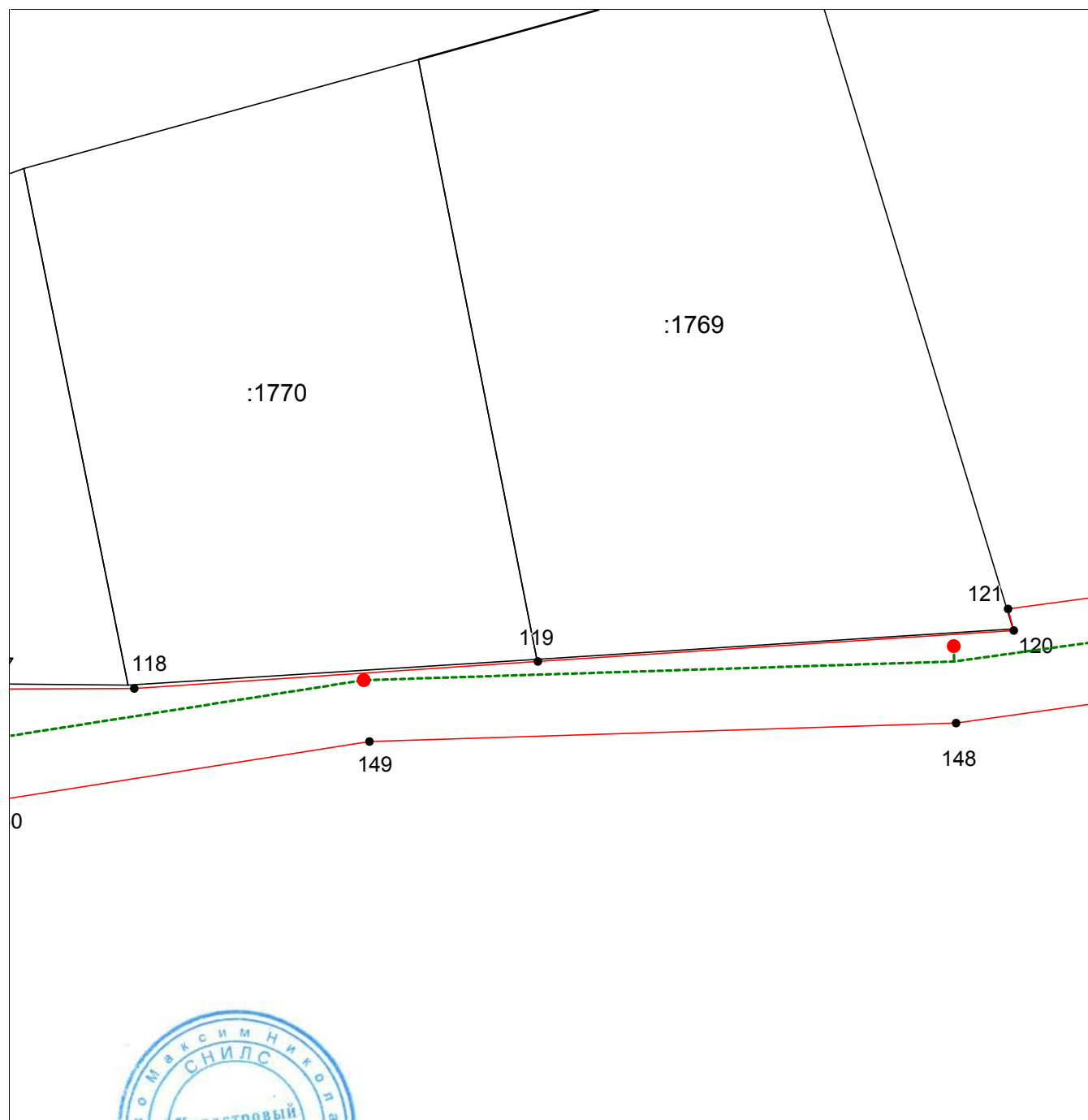
**ГРАФИЧЕСКОЕ ОПИСАНИЕ МЕСТОПОЛОЖЕНИЯ ГРАНИЦ
ПУБЛИЧНОГО СЕРВИТУТА
СХЕМА РАСПОЛОЖЕНИЯ ГРАНИЦ ПУБЛИЧНОГО СЕРВИТУТА**

**Зона публичного сервитута для эксплуатации линейного объекта "Сеть газораспределения в
р. п. Колывань, Колыванского района Новосибирской области (код объекта 54-21-428-000044).**

Этап 1, 2. Общая протяженность: 3764,6 м.п."

(наименование объекта, местоположение границ которого описано)

Выносной лист №17



Масштаб 1:300

Используемые условные знаки и обозначения приведены на отдельной странице в конце раздела.

Подпись Руденко М. Н. Дата 21 ноября 2023 г.

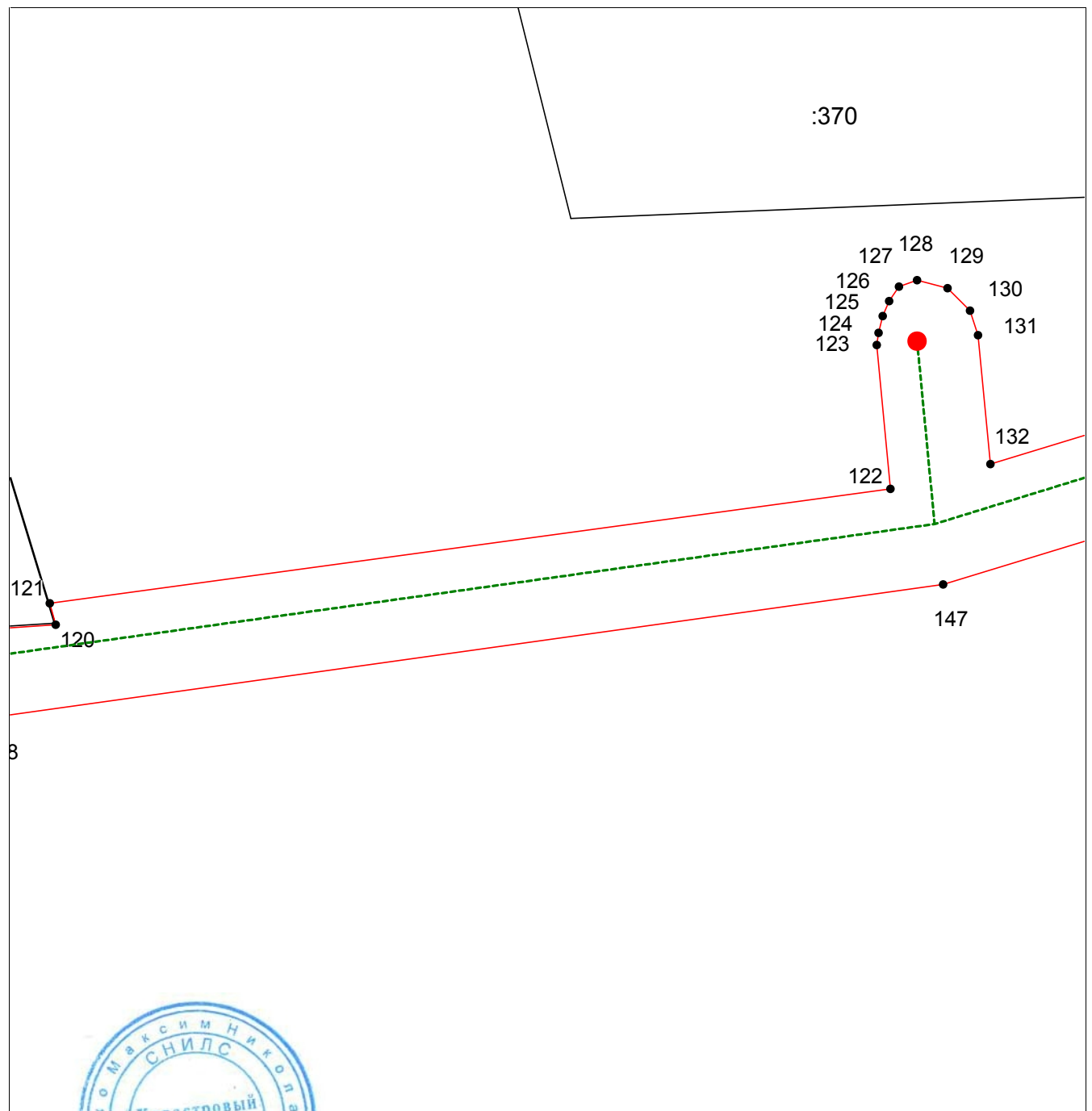
Место для оттиска печати (при наличии) лица, составившего описание местоположения границ объекта

**ГРАФИЧЕСКОЕ ОПИСАНИЕ МЕСТОПОЛОЖЕНИЯ ГРАНИЦ
ПУБЛИЧНОГО СЕРВИТУТА
СХЕМА РАСПОЛОЖЕНИЯ ГРАНИЦ ПУБЛИЧНОГО СЕРВИТУТА**

**Зона публичного сервитута для эксплуатации линейного объекта "Сеть газораспределения в
р. п. Колывань, Колыванского района Новосибирской области (код объекта 54-21-428-000044).
Этап 1, 2. Общая протяженность: 3764,6 м.п."**

(наименование объекта, местоположение границ которого описано)

Выносной лист №18



Масштаб 1:300

Используемые условные знаки и обозначения приведены на отдельной странице в конце раздела.

Подпись Руденко М. Н. Дата 21 ноября 2023 г.

Место для оттиска печати (при наличии) лица, составившего описание местоположения границ объекта

**ГРАФИЧЕСКОЕ ОПИСАНИЕ МЕСТОПОЛОЖЕНИЯ ГРАНИЦ
ПУБЛИЧНОГО СЕРВИТУТА**

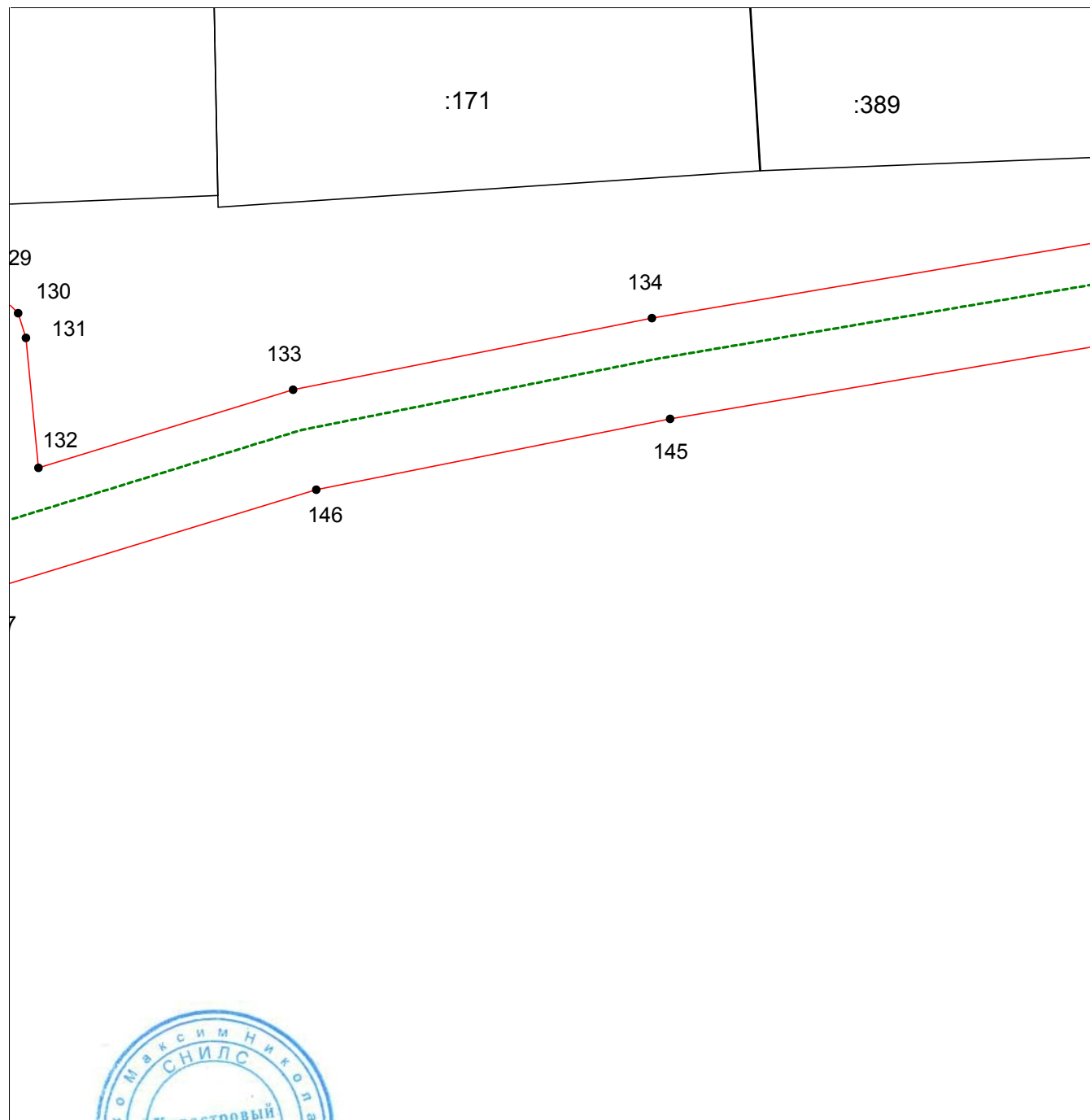
СХЕМА РАСПОЛОЖЕНИЯ ГРАНИЦ ПУБЛИЧНОГО СЕРВИТУТА

**Зона публичного сервитута для эксплуатации линейного объекта "Сеть газораспределения в
р. п. Колывань, Колыванского района Новосибирской области (код объекта 54-21-428-000044).**

Этап 1, 2. Общая протяженность: 3764,6 м.п."

(наименование объекта, местоположение границ которого описано)

Выносной лист №19



Масштаб 1:300

Используемые условные знаки и обозначения приведены на отдельной странице в конце раздела.

Подпись  Руденко М. Н. Дата 21 ноября 2023 г.

Место для оттиска печати (при наличии) лица, составившего описание местоположения границ объекта

**ГРАФИЧЕСКОЕ ОПИСАНИЕ МЕСТОПОЛОЖЕНИЯ ГРАНИЦ
ПУБЛИЧНОГО СЕРВИТУТА**

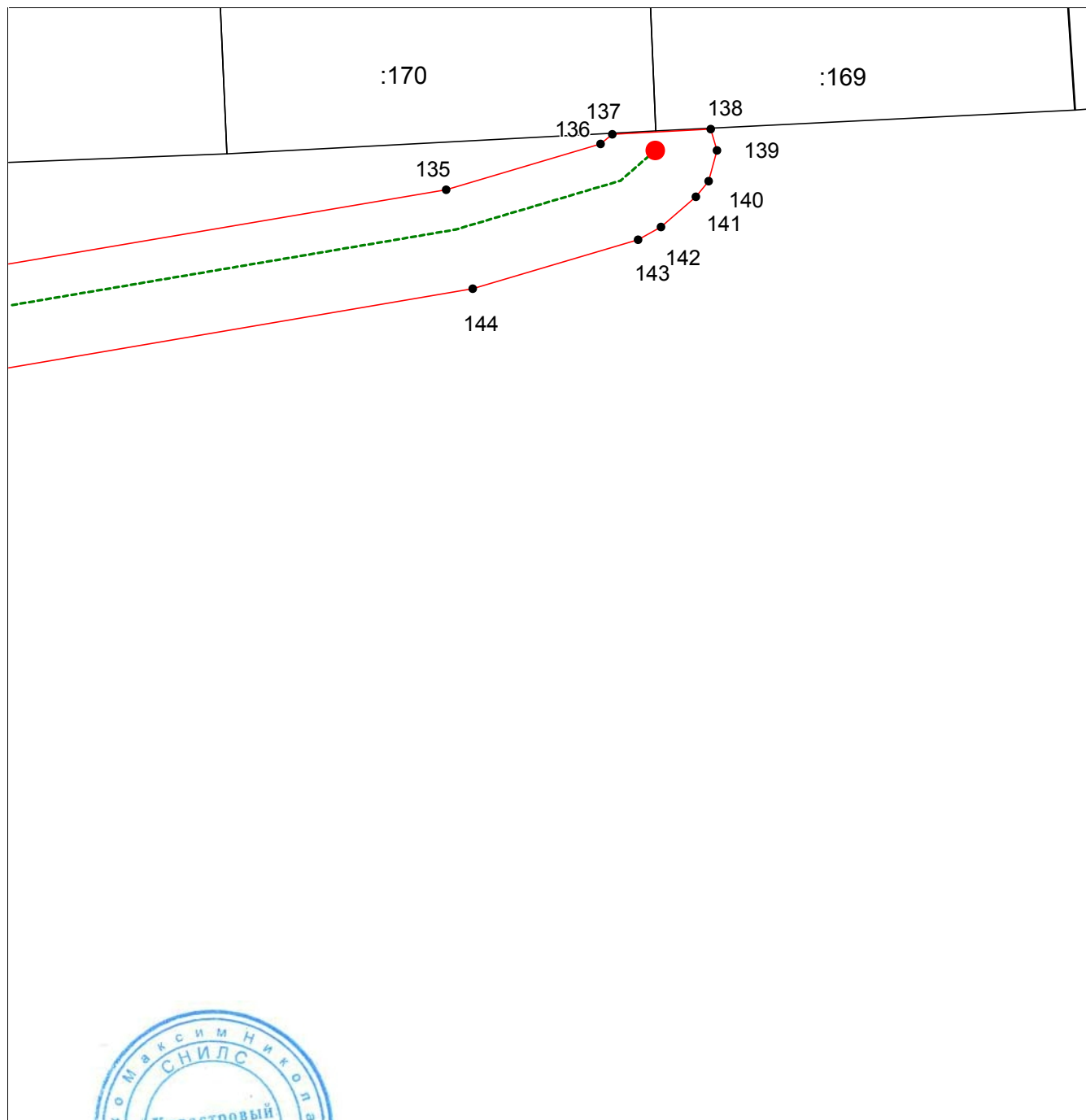
СХЕМА РАСПОЛОЖЕНИЯ ГРАНИЦ ПУБЛИЧНОГО СЕРВИТУТА

**Зона публичного сервитута для эксплуатации линейного объекта "Сеть газораспределения в
р. п. Колывань, Колыванского района Новосибирской области (код объекта 54-21-428-000044).**

Этап 1, 2. Общая протяженность: 3764,6 м.п."

(наименование объекта, местоположение границ которого описано)

Выносной лист №20



Масштаб 1:300

Используемые условные знаки и обозначения приведены на отдельной странице в конце раздела.

Подпись  Руденко М. Н. Дата 21 ноября 2023 г.

Место для оттиска печати (при наличии) лица, составившего описание местоположения границ объекта

**ГРАФИЧЕСКОЕ ОПИСАНИЕ МЕСТОПОЛОЖЕНИЯ ГРАНИЦ
ПУБЛИЧНОГО СЕРВИТУТА**

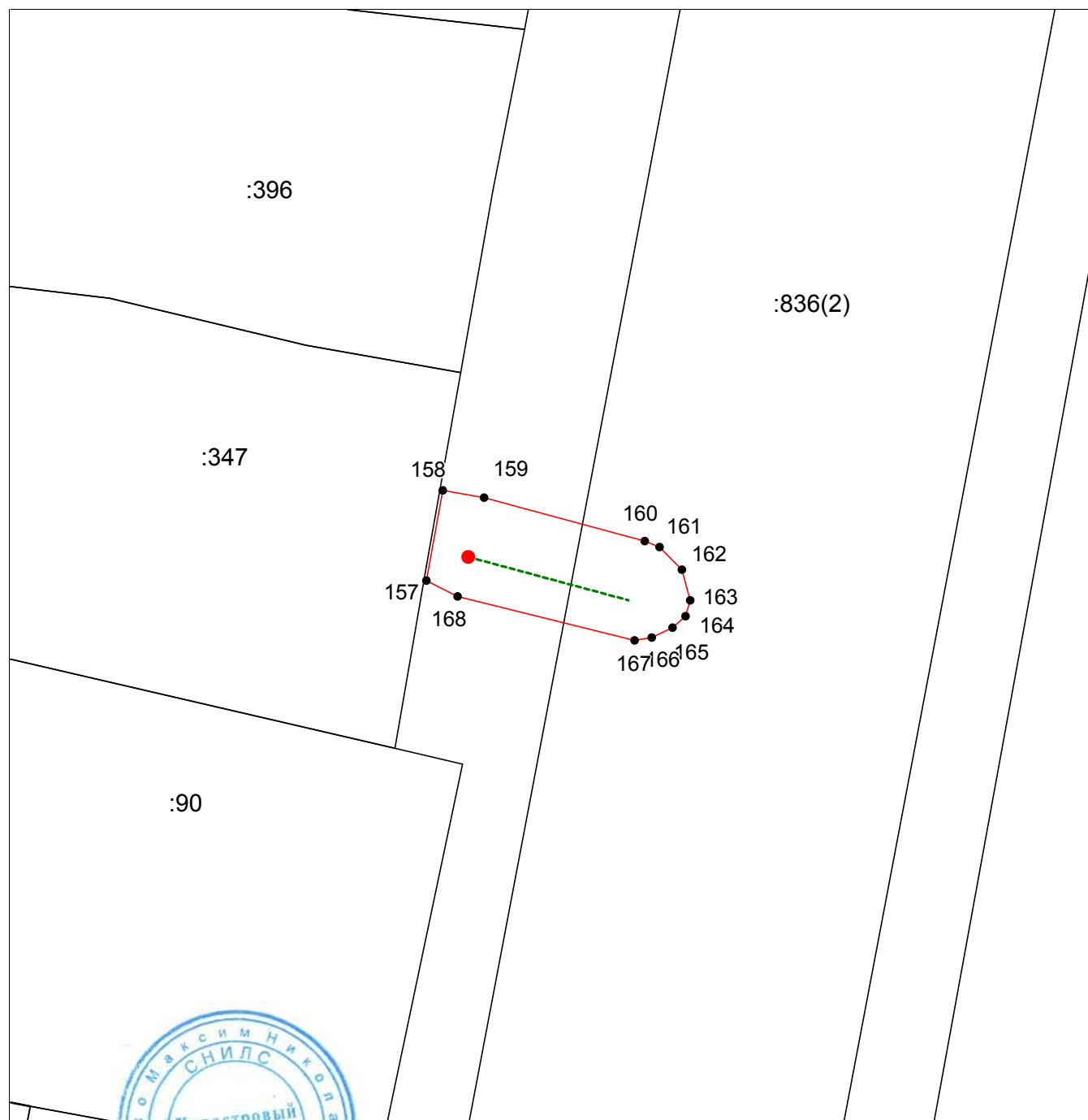
СХЕМА РАСПОЛОЖЕНИЯ ГРАНИЦ ПУБЛИЧНОГО СЕРВИТУТА

**Зона публичного сервитута для эксплуатации линейного объекта "Сеть газораспределения в
р. п. Колывань, Колыванского района Новосибирской области (код объекта 54-21-428-000044).**

Этап 1, 2. Общая протяженность: 3764,6 м.п."

(наименование объекта, местоположение границ которого описано)

Выносной лист №21



Масштаб 1:300

Используемые условные знаки и обозначения приведены на отдельной странице в конце раздела.

Подпись Руденко М. Н. Дата 21 ноября 2023 г.

Место для оттиска печати (при наличии) лица, составившего описание местоположения границ объекта

**ГРАФИЧЕСКОЕ ОПИСАНИЕ МЕСТОПОЛОЖЕНИЯ ГРАНИЦ
ПУБЛИЧНОГО СЕРВИТУТА**

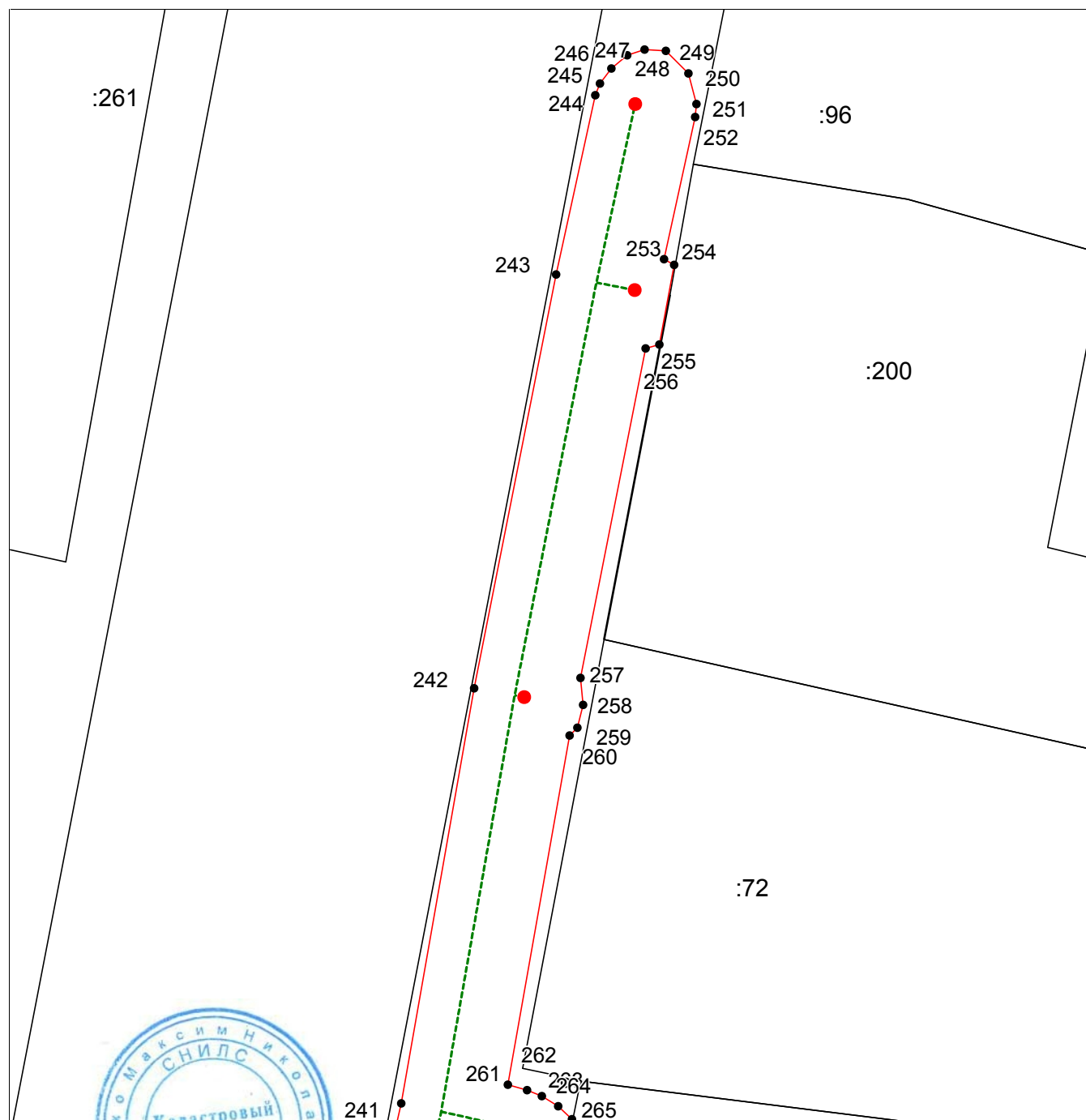
СХЕМА РАСПОЛОЖЕНИЯ ГРАНИЦ ПУБЛИЧНОГО СЕРВИТУТА

**Зона публичного сервитута для эксплуатации линейного объекта "Сеть газораспределения в
р. п. Колывань, Колыванского района Новосибирской области (код объекта 54-21-428-000044).**

Этап 1, 2. Общая протяженность: 3764,6 м.п."

(наименование объекта, местоположение границ которого описано)

Выносной лист №22



Масштаб 1:300

Используемые условные знаки и обозначения приведены на отдельной странице в конце раздела.

Подпись  Руденко М. Н. Дата 21 ноября 2023 г.

Место для оттиска печати (при наличии) лица, составившего описание местоположения границ объекта

**ГРАФИЧЕСКОЕ ОПИСАНИЕ МЕСТОПОЛОЖЕНИЯ ГРАНИЦ
ПУБЛИЧНОГО СЕРВИТУТА**

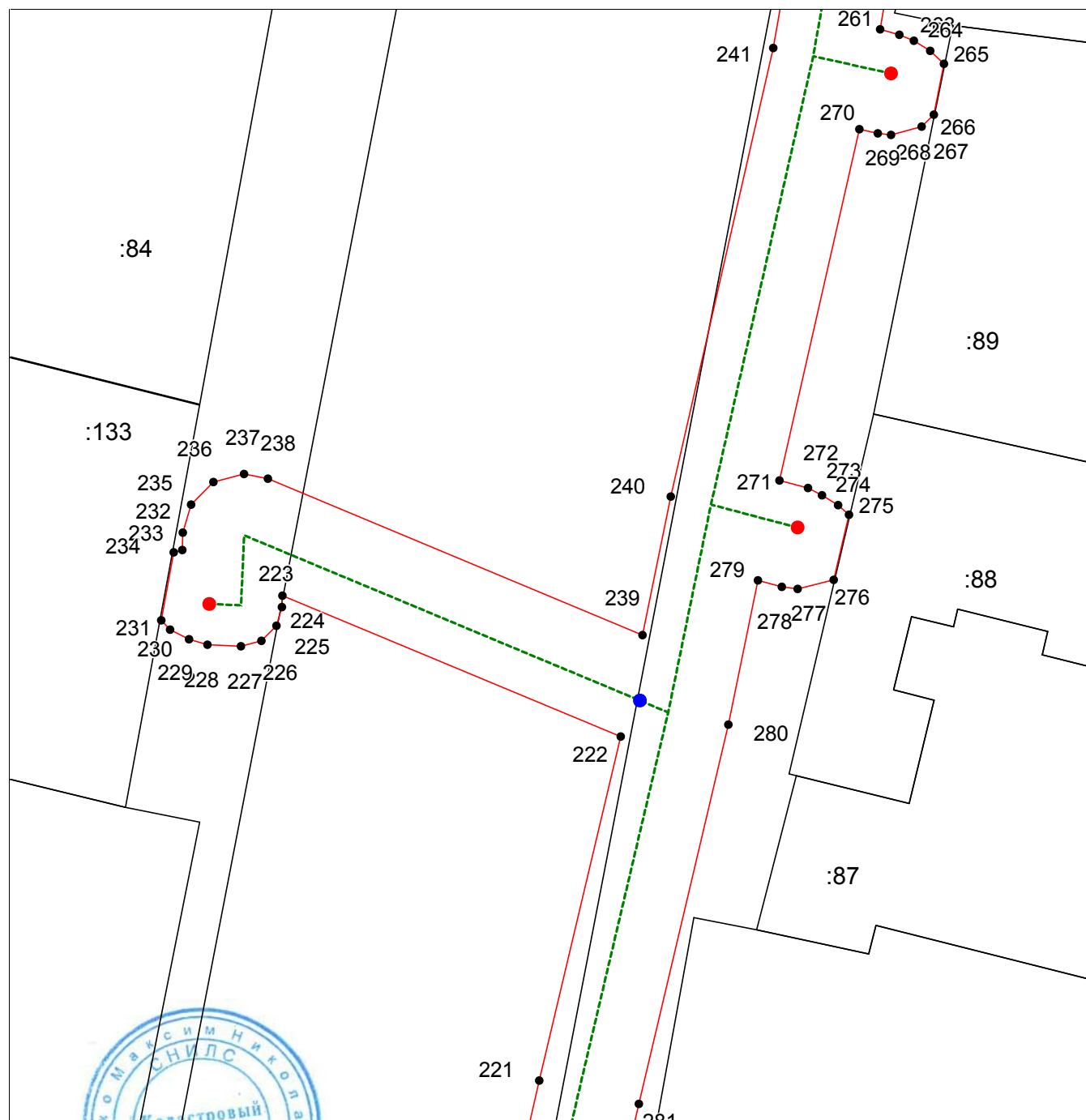
СХЕМА РАСПОЛОЖЕНИЯ ГРАНИЦ ПУБЛИЧНОГО СЕРВИТУТА

**Зона публичного сервитута для эксплуатации линейного объекта "Сеть газораспределения в
р. п. Колывань, Колыванского района Новосибирской области (код объекта 54-21-428-000044).**

Этап 1, 2. Общая протяженность: 3764,6 м.п."

(наименование объекта, местоположение границ которого описано)

Выносной лист №23



Масштаб 1:300

Используемые условные знаки и обозначения приведены на отдельной странице в конце раздела.

Подпись  Руденко М. Н. Дата 21 ноября 2023 г.

Место для оттиска печати (при наличии) лица, составившего описание местоположения границ объекта

**ГРАФИЧЕСКОЕ ОПИСАНИЕ МЕСТОПОЛОЖЕНИЯ ГРАНИЦ
ПУБЛИЧНОГО СЕРВИТУТА**

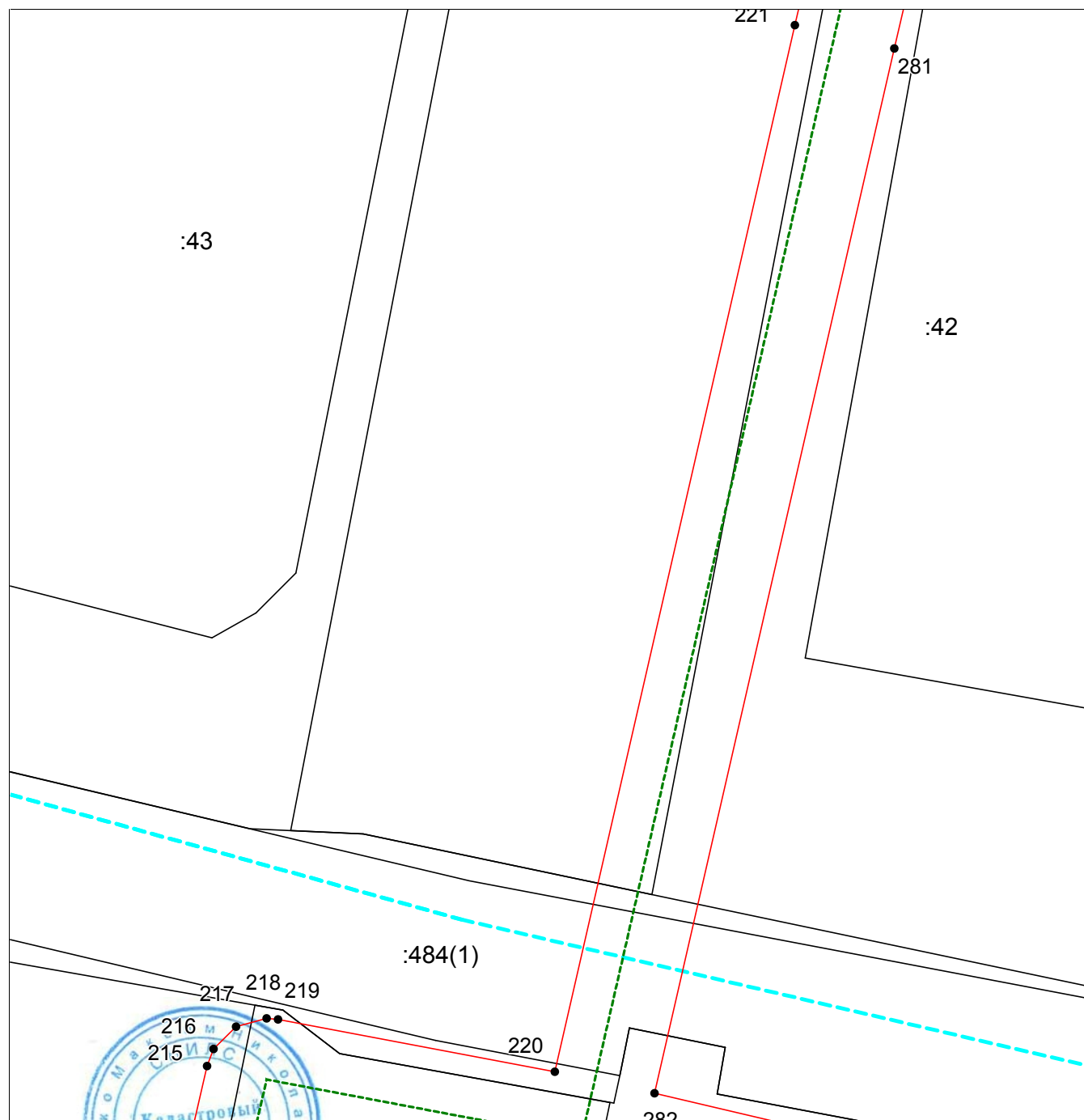
СХЕМА РАСПОЛОЖЕНИЯ ГРАНИЦ ПУБЛИЧНОГО СЕРВИТУТА

**Зона публичного сервитута для эксплуатации линейного объекта "Сеть газораспределения в
р. п. Колывань, Колыванского района Новосибирской области (код объекта 54-21-428-000044).**

Этап 1, 2. Общая протяженность: 3764,6 м.п."

(наименование объекта, местоположение границ которого описано)

Выносной лист №24



Масштаб 1:300

Используемые условные знаки и обозначения приведены на отдельной странице в конце раздела.

Подпись  Руденко М. Н. Дата 21 ноября 2023 г.

Место для оттиска печати (при наличии) лица, составившего описание местоположения границ объекта

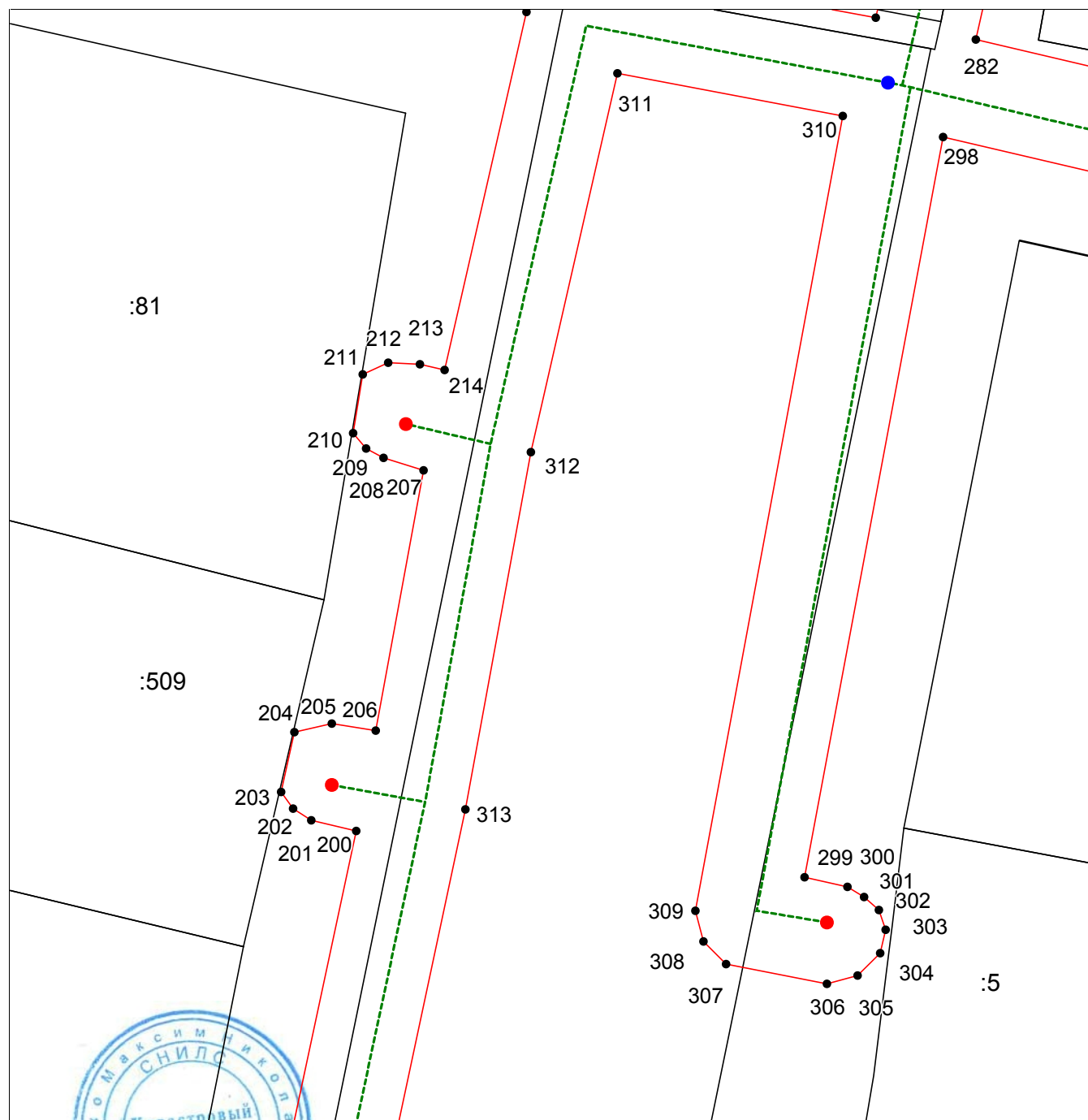
**ГРАФИЧЕСКОЕ ОПИСАНИЕ МЕСТОПОЛОЖЕНИЯ ГРАНИЦ
ПУБЛИЧНОГО СЕРВИТУТА
СХЕМА РАСПОЛОЖЕНИЯ ГРАНИЦ ПУБЛИЧНОГО СЕРВИТУТА**

**Зона публичного сервитута для эксплуатации линейного объекта "Сеть газораспределения в
р. п. Колывань, Колыванского района Новосибирской области (код объекта 54-21-428-000044).**

Этап 1, 2. Общая протяженность: 3764,6 м.п."

(наименование объекта, местоположение границ которого описано)

Выносной лист №25



Масштаб 1:300

Используемые условные знаки и обозначения приведены на отдельной странице в конце раздела.

Подпись Руденко М. Н. Дата 21 ноября 2023 г.

Место для оттиска печати (при наличии) лица, составившего описание местоположения границ объекта

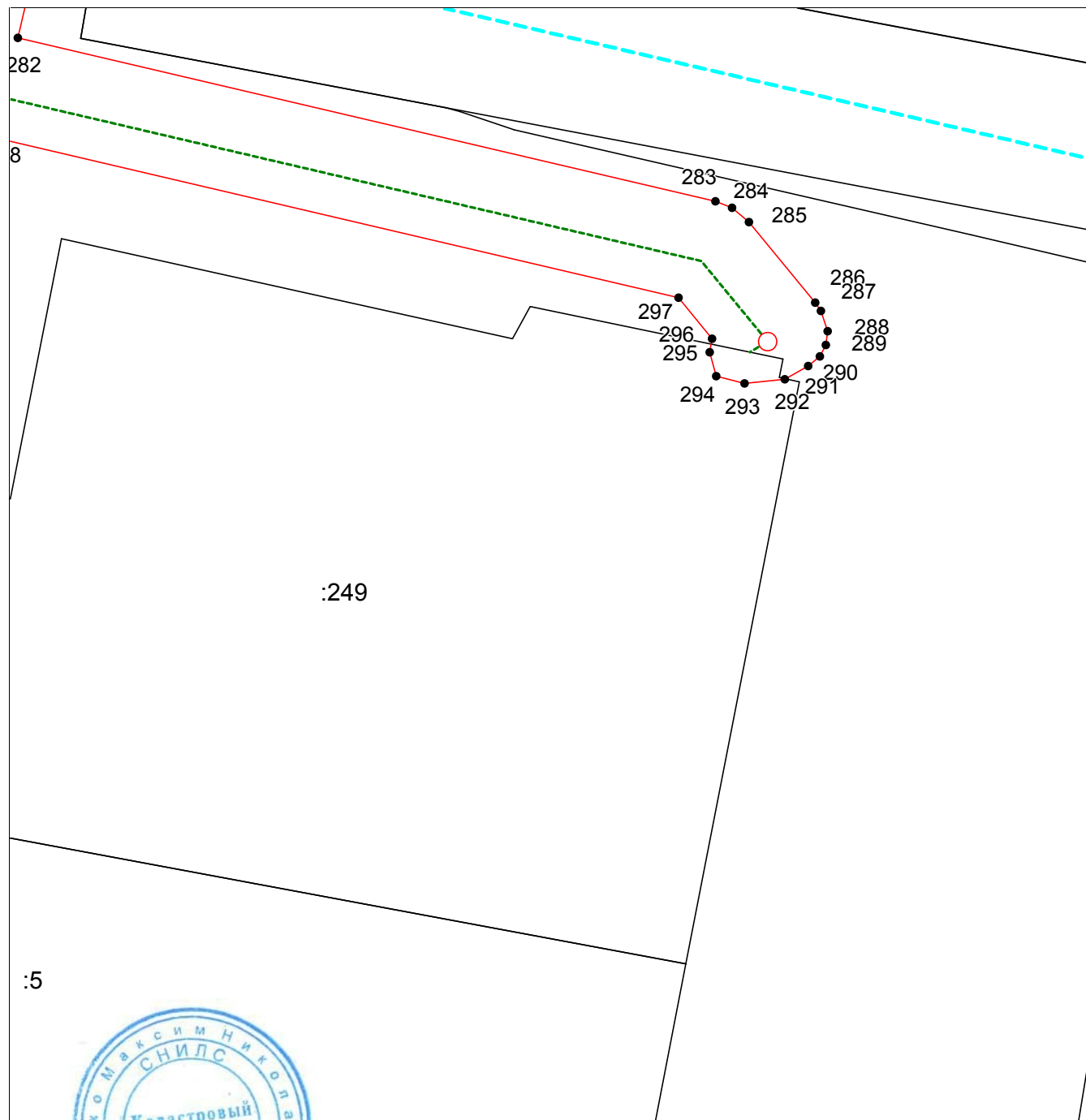
**ГРАФИЧЕСКОЕ ОПИСАНИЕ МЕСТОПОЛОЖЕНИЯ ГРАНИЦ
ПУБЛИЧНОГО СЕРВИТУТА
СХЕМА РАСПОЛОЖЕНИЯ ГРАНИЦ ПУБЛИЧНОГО СЕРВИТУТА**

**Зона публичного сервитута для эксплуатации линейного объекта "Сеть газораспределения в
р. п. Колывань, Колыванского района Новосибирской области (код объекта 54-21-428-000044).**

Этап 1, 2. Общая протяженность: 3764,6 м.п."

(наименование объекта, местоположение границ которого описано)

Выносной лист №26



Масштаб 1:300

Используемые условные знаки и обозначения приведены на отдельной странице в конце раздела.

Подпись  Руденко М. Н. Дата 21 ноября 2023 г.

Место для оттиска печати (при наличии) лица, составившего описание местоположения границ объекта

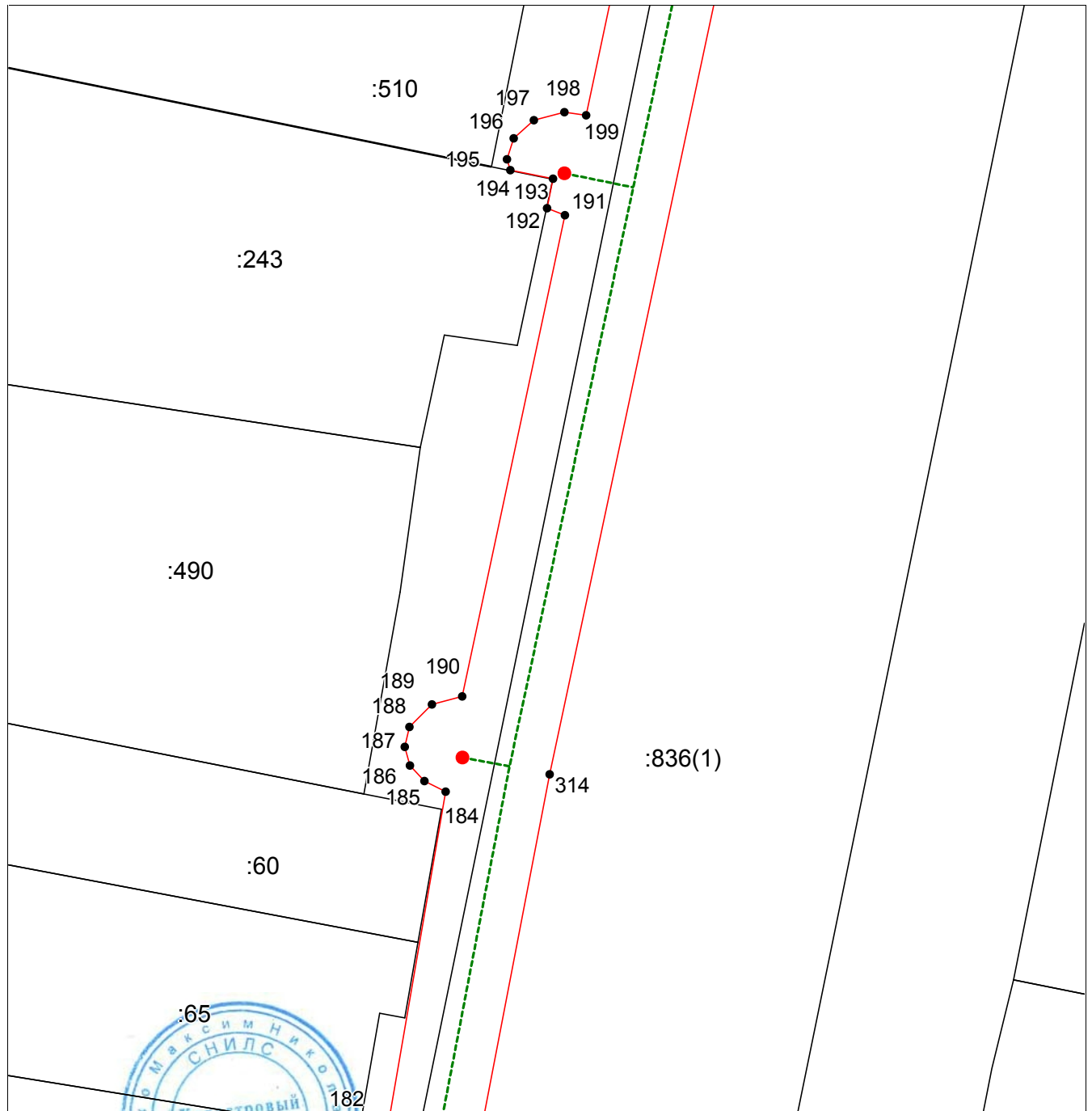
**ГРАФИЧЕСКОЕ ОПИСАНИЕ МЕСТОПОЛОЖЕНИЯ ГРАНИЦ
ПУБЛИЧНОГО СЕРВИТУТА
СХЕМА РАСПОЛОЖЕНИЯ ГРАНИЦ ПУБЛИЧНОГО СЕРВИТУТА**

**Зона публичного сервитута для эксплуатации линейного объекта "Сеть газораспределения в
р. п. Колывань, Колыванского района Новосибирской области (код объекта 54-21-428-000044).**

Этап 1, 2. Общая протяженность: 3764,6 м.п."

(наименование объекта, местоположение границ которого описано)

Выносной лист №27



Масштаб 1:300

Используемые условные знаки и обозначения приведены на отдельной странице в конце раздела.

Подпись _____ Руденко М. Н. Дата 21 ноября 2023 г.

Место для оттиска печати (при наличии) лица, составившего описание местоположения границ объекта

**ГРАФИЧЕСКОЕ ОПИСАНИЕ МЕСТОПОЛОЖЕНИЯ ГРАНИЦ
ПУБЛИЧНОГО СЕРВИТУТА**

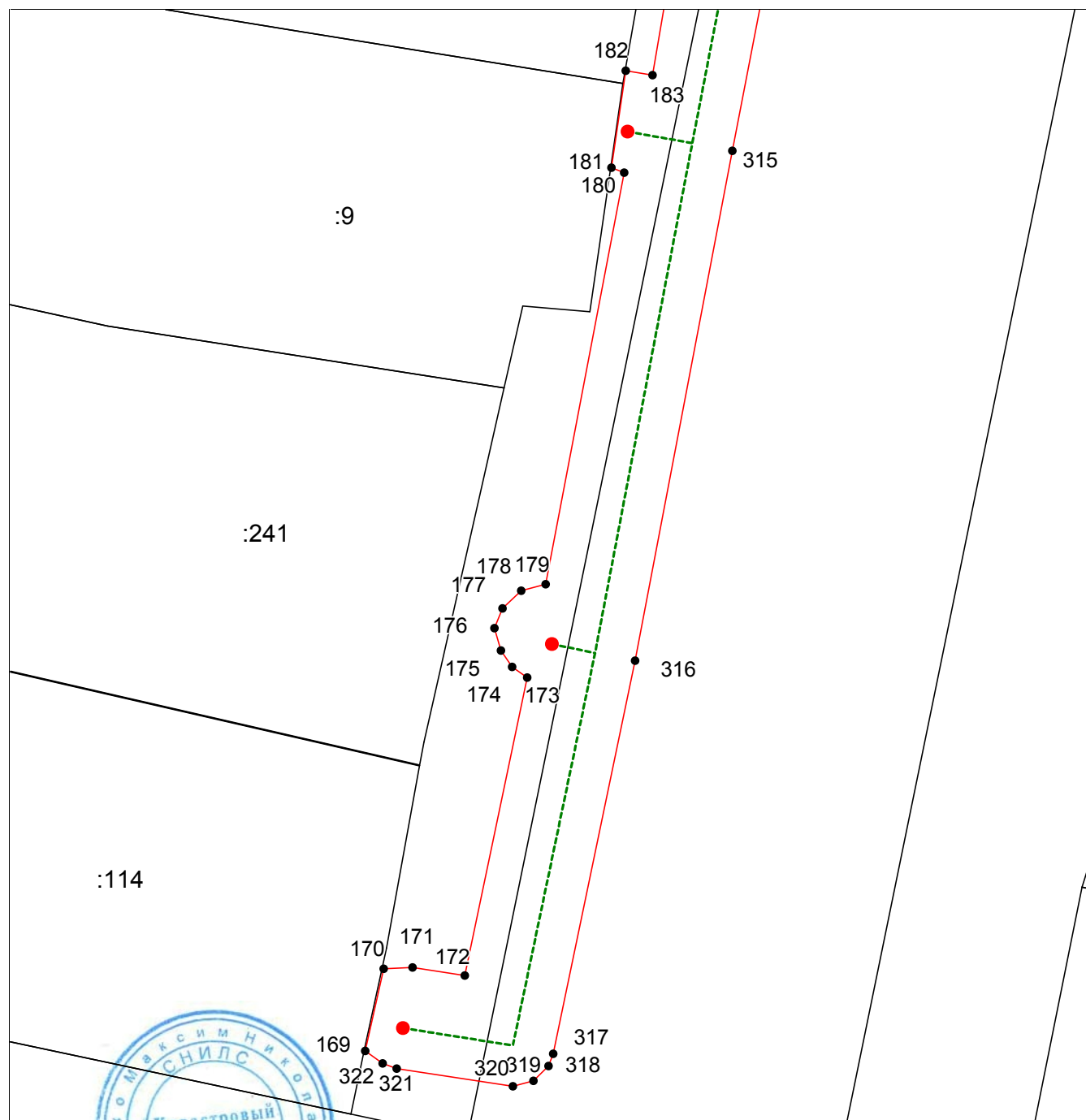
СХЕМА РАСПОЛОЖЕНИЯ ГРАНИЦ ПУБЛИЧНОГО СЕРВИТУТА

**Зона публичного сервитута для эксплуатации линейного объекта "Сеть газораспределения в
р. п. Колывань, Колыванского района Новосибирской области (код объекта 54-21-428-000044).**

Этап 1, 2. Общая протяженность: 3764,6 м.п."

(наименование объекта, местоположение границ которого описано)

Выносной лист №28



Масштаб 1:300

Используемые условные знаки и обозначения приведены на отдельной странице в конце раздела.

Подпись  Руденко М. Н. Дата 21 ноября 2023 г.

Место для оттиска печати (при наличии) лица, составившего описание местоположения границ объекта

**ГРАФИЧЕСКОЕ ОПИСАНИЕ МЕСТОПОЛОЖЕНИЯ ГРАНИЦ
ПУБЛИЧНОГО СЕРВИТУТА**

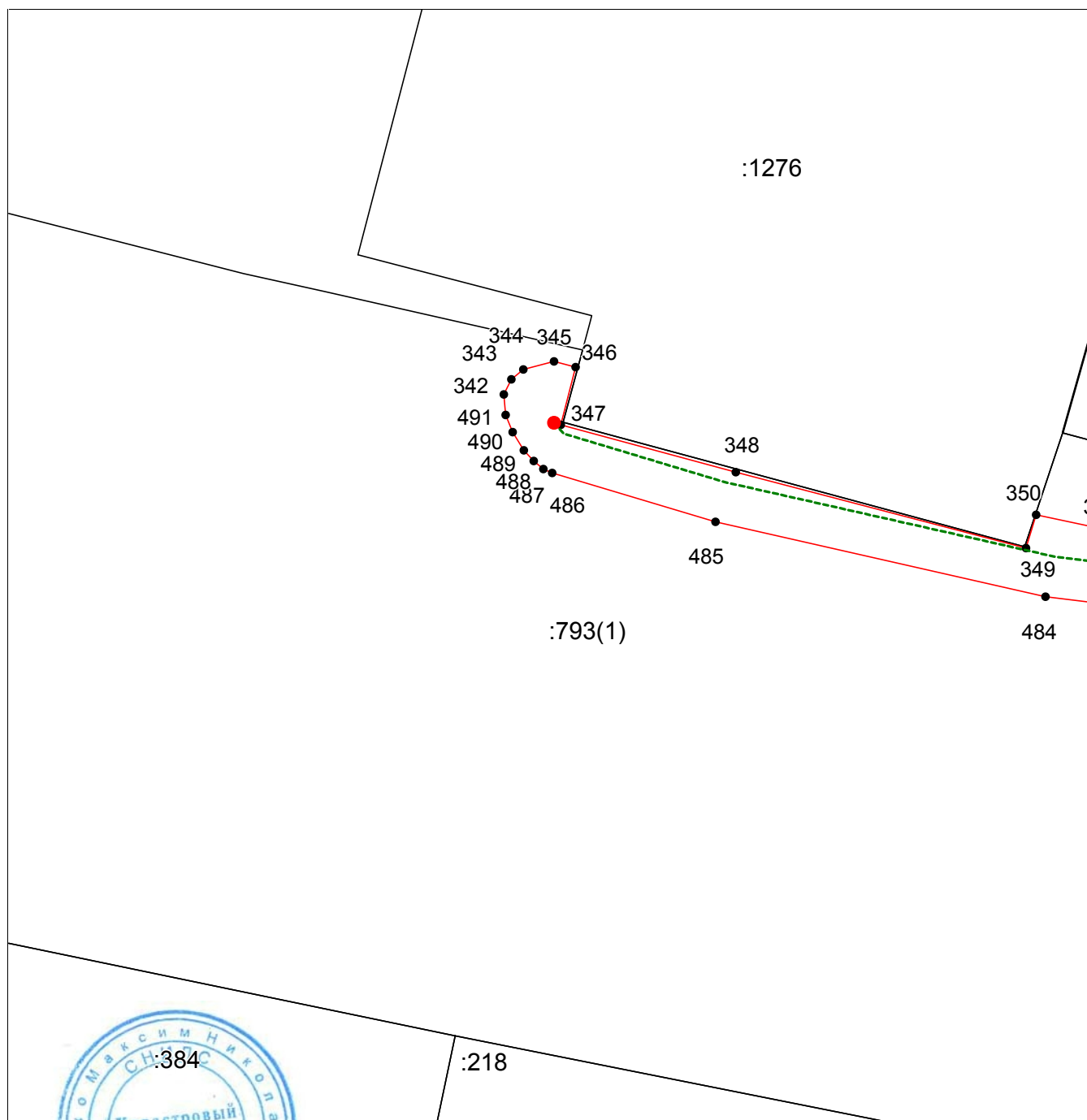
СХЕМА РАСПОЛОЖЕНИЯ ГРАНИЦ ПУБЛИЧНОГО СЕРВИТУТА

**Зона публичного сервитута для эксплуатации линейного объекта "Сеть газораспределения в
р. п. Колывань, Колыванского района Новосибирской области (код объекта 54-21-428-000044).**

Этап 1, 2. Общая протяженность: 3764,6 м.п."

(наименование объекта, местоположение границ которого описано)

Выносной лист №29



Масштаб 1:300

Используемые условные знаки и обозначения приведены на отдельной странице в конце раздела.

Подпись  Руденко М. Н. Дата 21 ноября 2023 г.

Место для оттиска печати (при наличии) лица, составившего описание местоположения границ объекта

**ГРАФИЧЕСКОЕ ОПИСАНИЕ МЕСТОПОЛОЖЕНИЯ ГРАНИЦ
ПУБЛИЧНОГО СЕРВИТУТА**

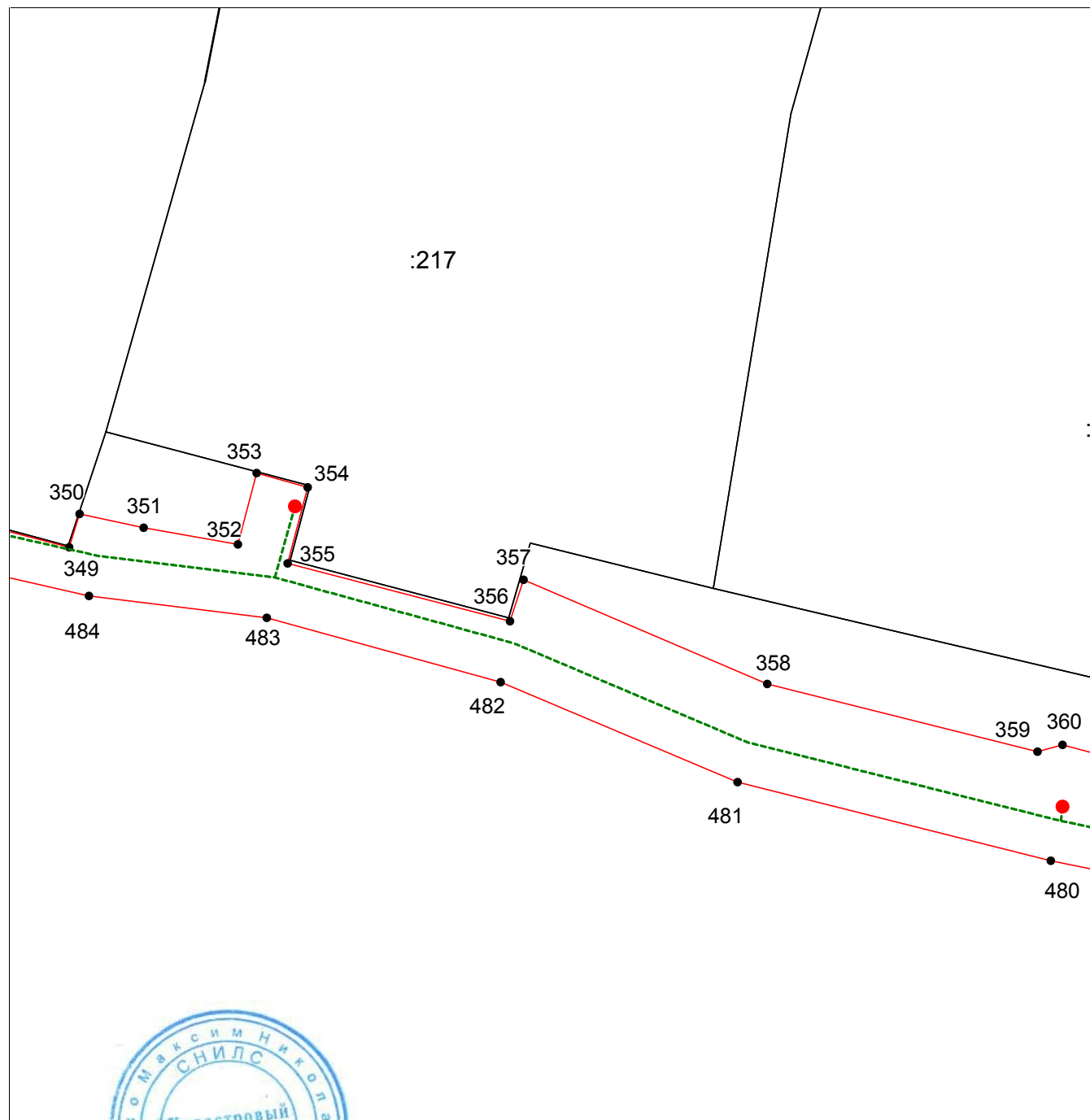
СХЕМА РАСПОЛОЖЕНИЯ ГРАНИЦ ПУБЛИЧНОГО СЕРВИТУТА

**Зона публичного сервитута для эксплуатации линейного объекта "Сеть газораспределения в
р. п. Колывань, Колыванского района Новосибирской области (код объекта 54-21-428-000044).**

Этап 1, 2. Общая протяженность: 3764,6 м.п."

(наименование объекта, местоположение границ которого описано)

Выносной лист №30



Масштаб 1:300

Используемые условные знаки и обозначения приведены на отдельной странице в конце раздела.

Подпись _____ Руденко М. Н. Дата 21 ноября 2023 г.

Место для оттиска печати (при наличии) лица, составившего описание местоположения границ объекта

**ГРАФИЧЕСКОЕ ОПИСАНИЕ МЕСТОПОЛОЖЕНИЯ ГРАНИЦ
ПУБЛИЧНОГО СЕРВИТУТА**

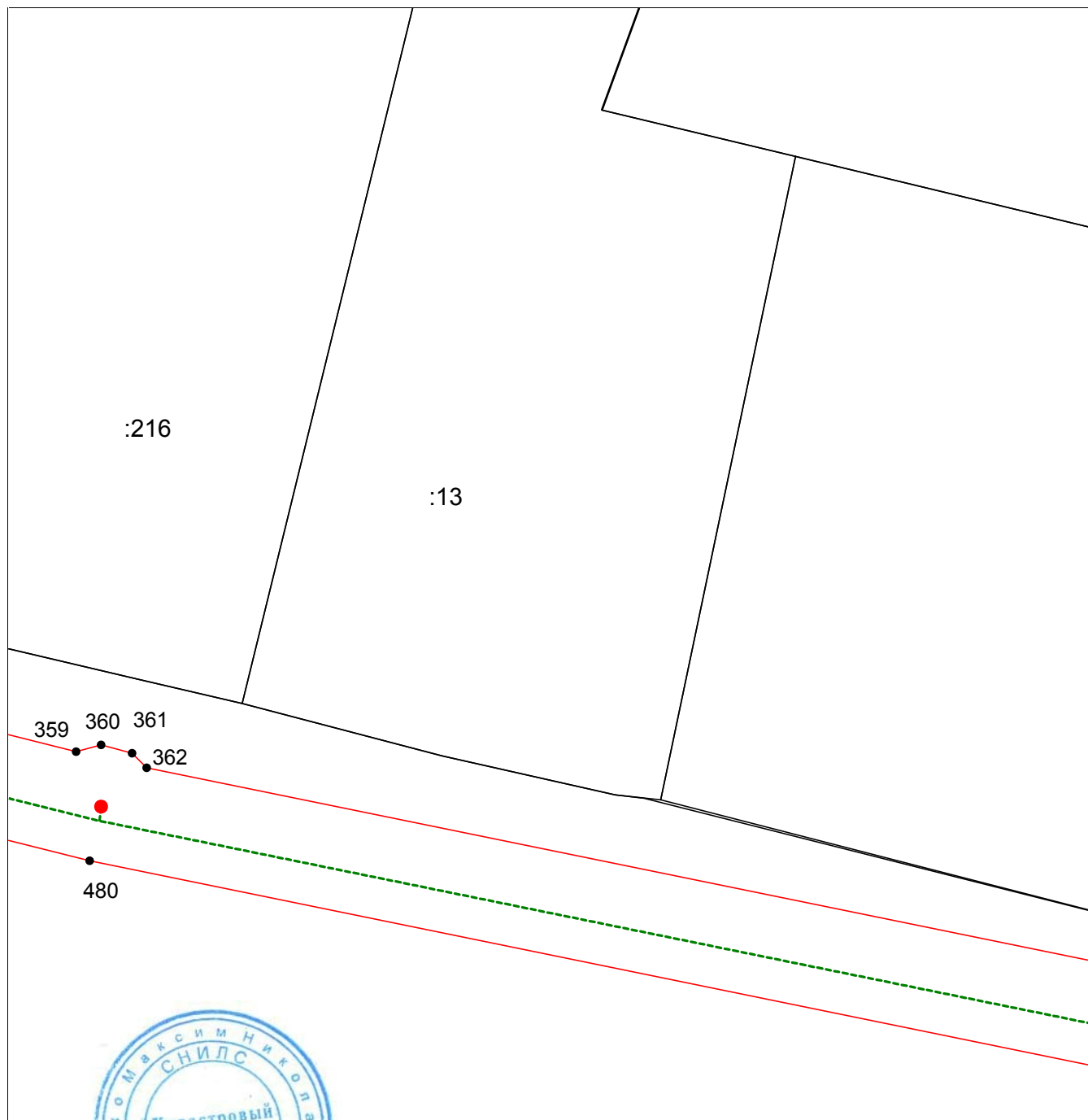
СХЕМА РАСПОЛОЖЕНИЯ ГРАНИЦ ПУБЛИЧНОГО СЕРВИТУТА

**Зона публичного сервитута для эксплуатации линейного объекта "Сеть газораспределения в
р. п. Колывань, Колыванского района Новосибирской области (код объекта 54-21-428-000044).**

Этап 1, 2. Общая протяженность: 3764,6 м.п."

(наименование объекта, местоположение границ которого описано)

Выносной лист №31



Масштаб 1:300

Используемые условные знаки и обозначения приведены на отдельной странице в конце раздела.

Подпись  Руденко М. Н. Дата 21 ноября 2023 г.

Место для оттиска печати (при наличии) лица, составившего описание местоположения границ объекта

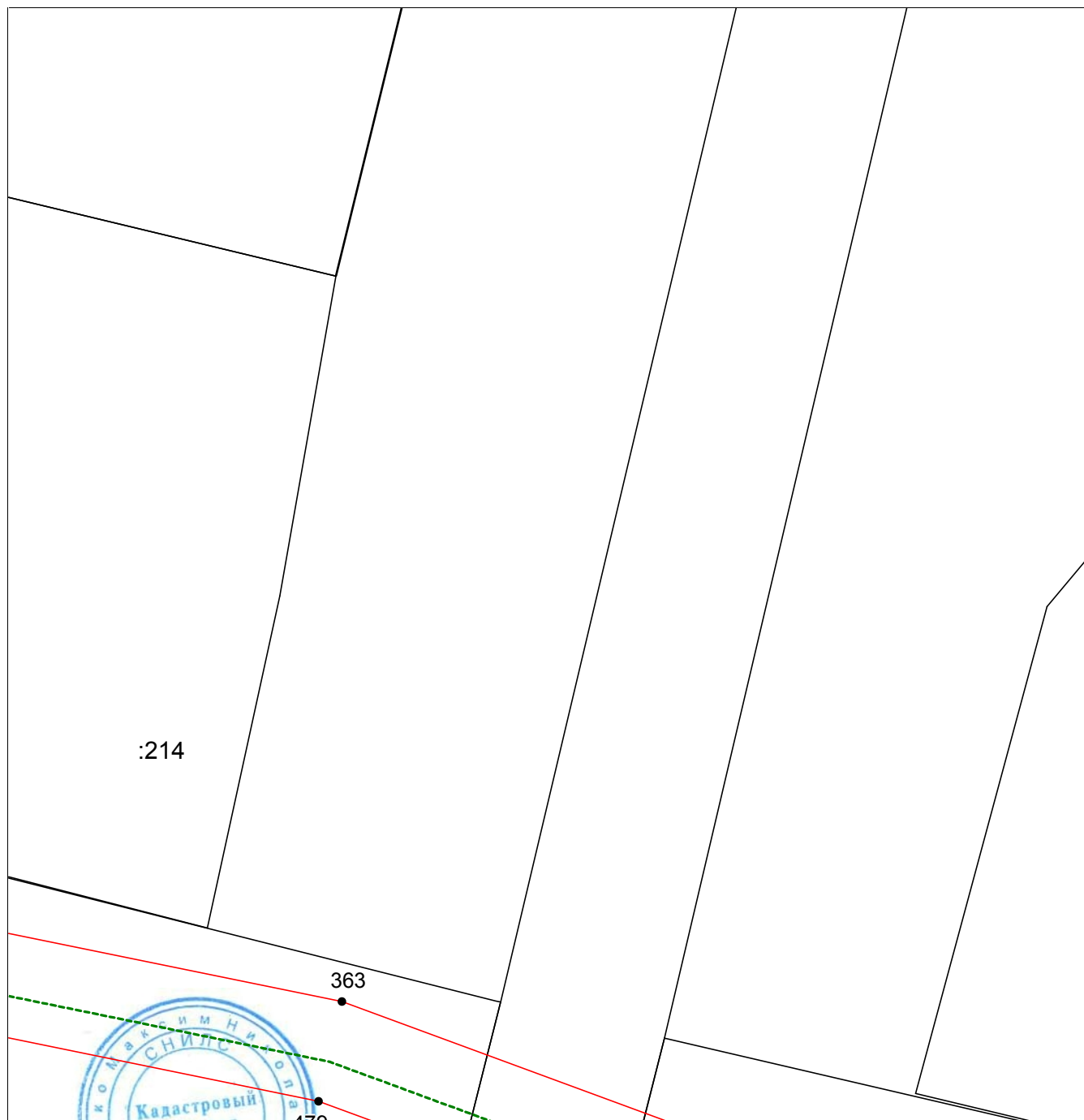
**ГРАФИЧЕСКОЕ ОПИСАНИЕ МЕСТОПОЛОЖЕНИЯ ГРАНИЦ
ПУБЛИЧНОГО СЕРВИТУТА
СХЕМА РАСПОЛОЖЕНИЯ ГРАНИЦ ПУБЛИЧНОГО СЕРВИТУТА**

**Зона публичного сервитута для эксплуатации линейного объекта "Сеть газораспределения в
р. п. Колывань, Колыванского района Новосибирской области (код объекта 54-21-428-000044).**

Этап 1, 2. Общая протяженность: 3764,6 м.п."

(наименование объекта, местоположение границ которого описано)

Выносной лист №32



Масштаб 1:300

Используемые условные знаки и обозначения приведены на отдельной странице в конце раздела.

Подпись  Руденко М. Н. Дата 21 ноября 2023 г.

Место для оттиска печати (при наличии) лица, составившего описание местоположения границ объекта

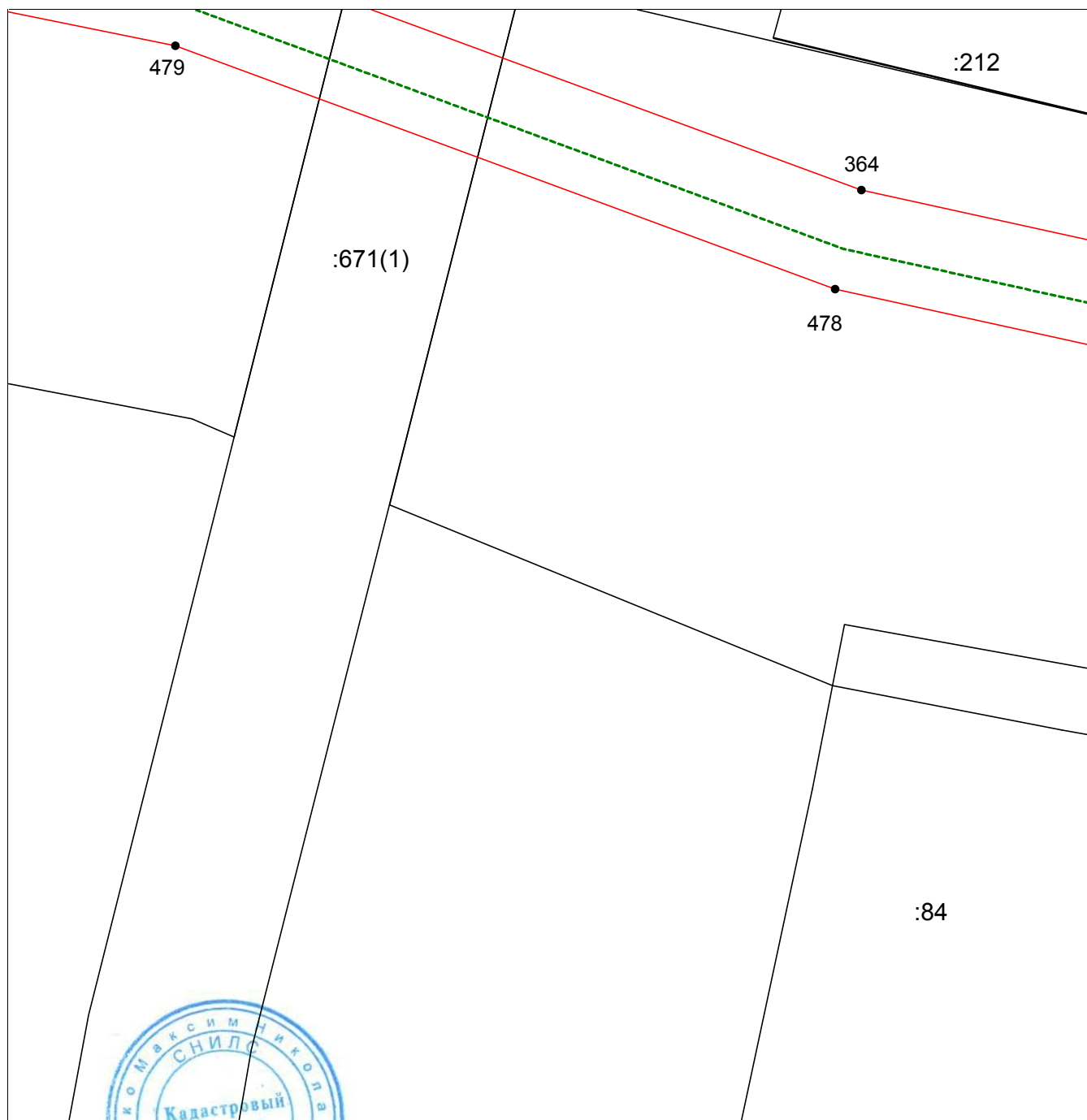
**ГРАФИЧЕСКОЕ ОПИСАНИЕ МЕСТОПОЛОЖЕНИЯ ГРАНИЦ
ПУБЛИЧНОГО СЕРВИТУТА
СХЕМА РАСПОЛОЖЕНИЯ ГРАНИЦ ПУБЛИЧНОГО СЕРВИТУТА**

**Зона публичного сервитута для эксплуатации линейного объекта "Сеть газораспределения в
р. п. Колывань, Колыванского района Новосибирской области (код объекта 54-21-428-000044).**

Этап 1, 2. Общая протяженность: 3764,6 м.п."

(наименование объекта, местоположение границ которого описано)

Выносной лист №33



Масштаб 1:300

Используемые условные знаки и обозначения приведены на отдельной странице в конце раздела.

Подпись  Руденко М. Н. Дата 21 ноября 2023 г.

Место для оттиска печати (при наличии) лица, составившего описание местоположения границ объекта

**ГРАФИЧЕСКОЕ ОПИСАНИЕ МЕСТОПОЛОЖЕНИЯ ГРАНИЦ
ПУБЛИЧНОГО СЕРВИТУТА**

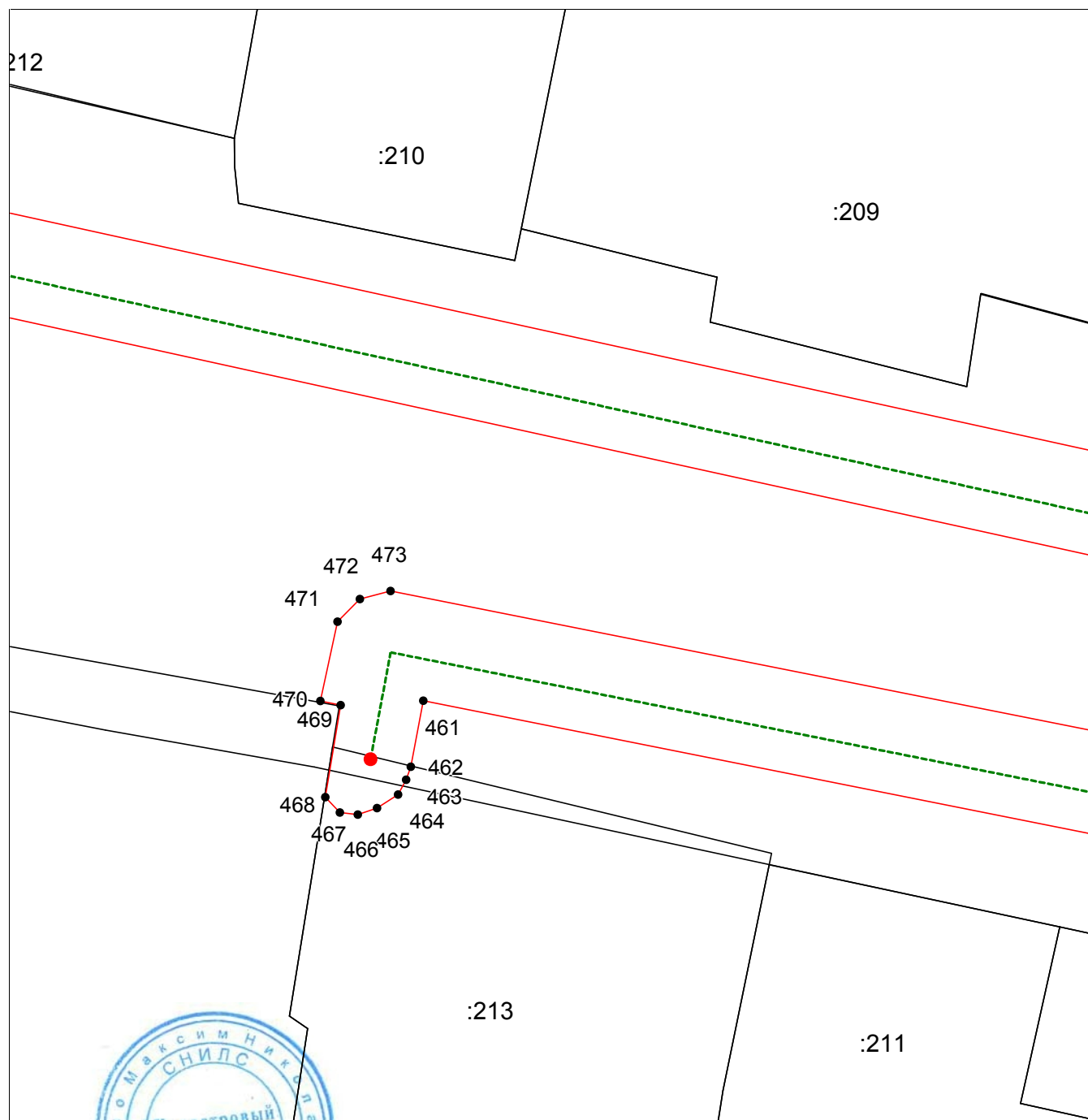
СХЕМА РАСПОЛОЖЕНИЯ ГРАНИЦ ПУБЛИЧНОГО СЕРВИТУТА

**Зона публичного сервитута для эксплуатации линейного объекта "Сеть газораспределения в
р. п. Колывань, Колыванского района Новосибирской области (код объекта 54-21-428-000044).**

Этап 1, 2. Общая протяженность: 3764,6 м.п."

(наименование объекта, местоположение границ которого описано)

Выносной лист №34



Масштаб 1:300

Используемые условные знаки и обозначения приведены на отдельной странице в конце раздела.

Подпись  Руденко М. Н. Дата 21 ноября 2023 г.

Место для оттиска печати (при наличии) лица, составившего описание местоположения границ объекта

**ГРАФИЧЕСКОЕ ОПИСАНИЕ МЕСТОПОЛОЖЕНИЯ ГРАНИЦ
ПУБЛИЧНОГО СЕРВИТУТА**

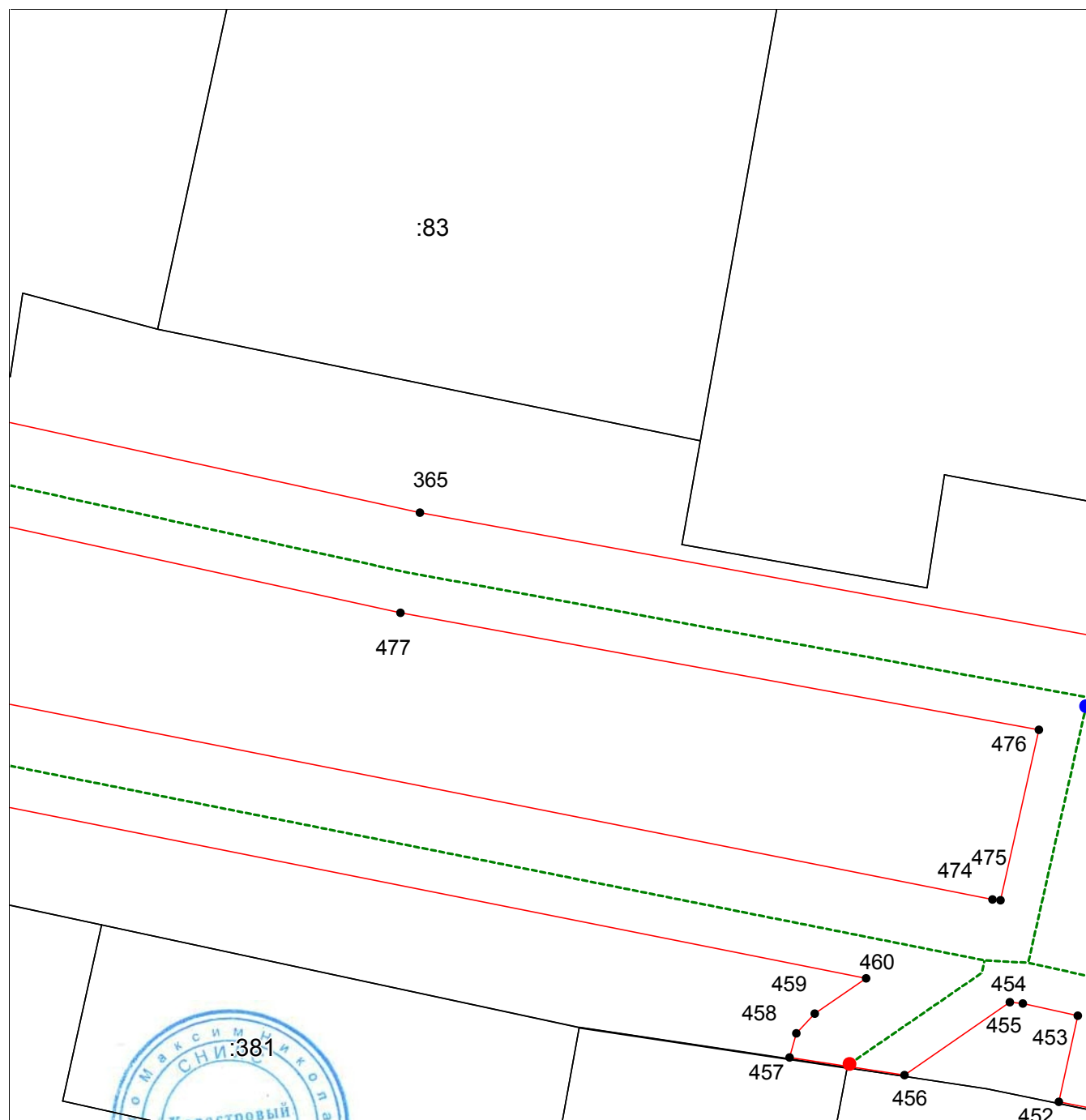
СХЕМА РАСПОЛОЖЕНИЯ ГРАНИЦ ПУБЛИЧНОГО СЕРВИТУТА

**Зона публичного сервитута для эксплуатации линейного объекта "Сеть газораспределения в
р. п. Колывань, Колыванского района Новосибирской области (код объекта 54-21-428-000044).**

Этап 1, 2. Общая протяженность: 3764,6 м.п."

(наименование объекта, местоположение границ которого описано)

Выносной лист №35



Масштаб 1:300

Используемые условные знаки и обозначения приведены на отдельной странице в конце раздела.

Подпись Руденко М. Н. Дата 21 ноября 2023 г.

Место для оттиска печати (при наличии) лица, составившего описание местоположения границ объекта

**ГРАФИЧЕСКОЕ ОПИСАНИЕ МЕСТОПОЛОЖЕНИЯ ГРАНИЦ
ПУБЛИЧНОГО СЕРВИТУТА**

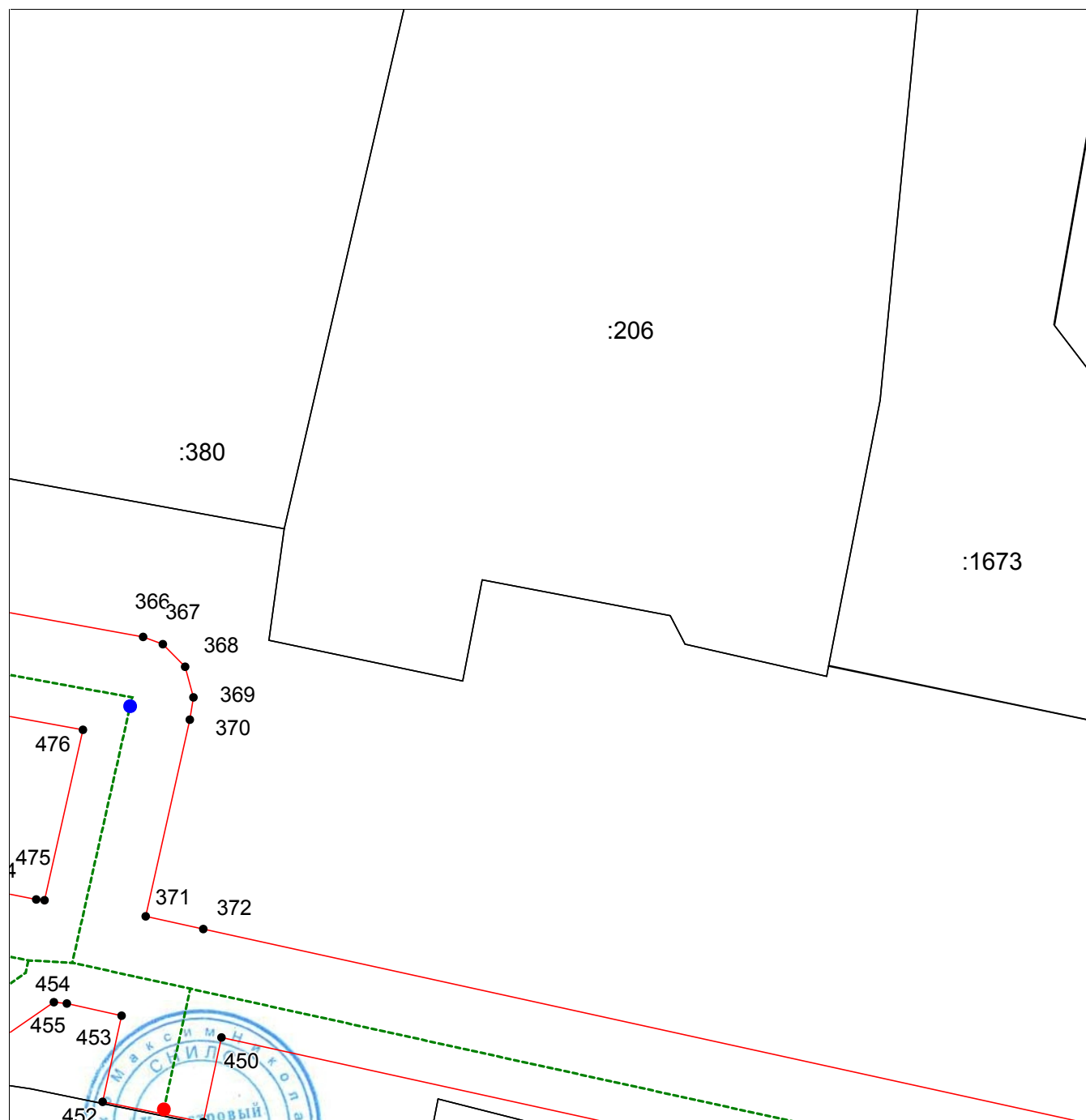
СХЕМА РАСПОЛОЖЕНИЯ ГРАНИЦ ПУБЛИЧНОГО СЕРВИТУТА

**Зона публичного сервитута для эксплуатации линейного объекта "Сеть газораспределения в
р. п. Колывань, Колыванского района Новосибирской области (код объекта 54-21-428-000044).**

Этап 1, 2. Общая протяженность: 3764,6 м.п."

(наименование объекта, местоположение границ которого описано)

Выносной лист №36



Масштаб 1:300

Используемые условные знаки и обозначения приведены на отдельной странице в конце раздела.

Подпись  Руденко М. Н. Дата 21 ноября 2023 г.

Место для оттиска печати (при наличии) лица, составившего описание местоположения границ объекта

**ГРАФИЧЕСКОЕ ОПИСАНИЕ МЕСТОПОЛОЖЕНИЯ ГРАНИЦ
ПУБЛИЧНОГО СЕРВИТУТА**

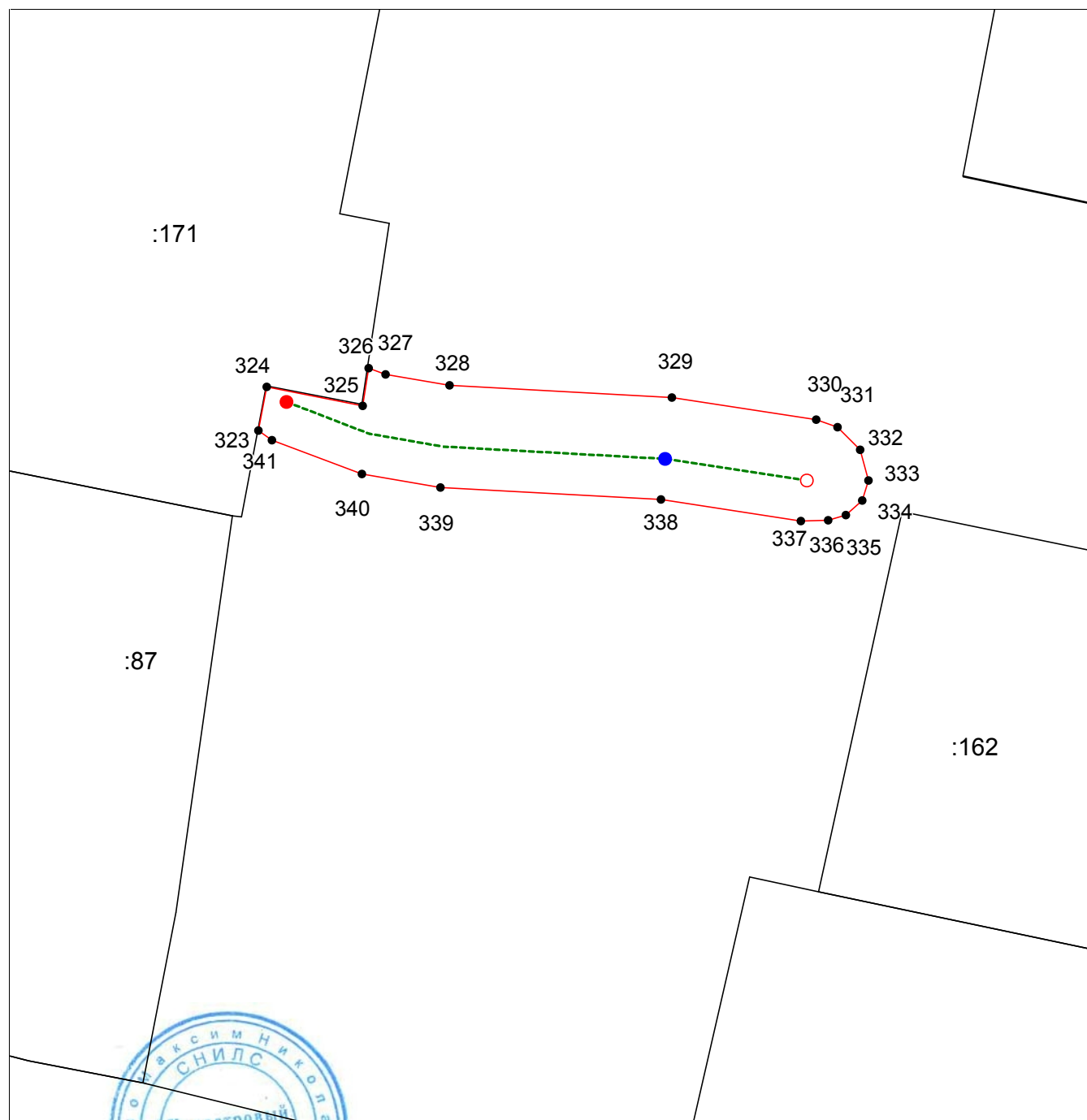
СХЕМА РАСПОЛОЖЕНИЯ ГРАНИЦ ПУБЛИЧНОГО СЕРВИТУТА

**Зона публичного сервитута для эксплуатации линейного объекта "Сеть газораспределения в
р. п. Колывань, Колыванского района Новосибирской области (код объекта 54-21-428-000044).**

Этап 1, 2. Общая протяженность: 3764,6 м.п."

(наименование объекта, местоположение границ которого описано)

Выносной лист №37



Масштаб 1:300

Используемые условные знаки и обозначения приведены на отдельной странице в конце раздела.

Подпись Руденко М. Н. Дата 21 ноября 2023 г.

Место для оттиска печати (при наличии) лица, составившего описание местоположения границ объекта

**ГРАФИЧЕСКОЕ ОПИСАНИЕ МЕСТОПОЛОЖЕНИЯ ГРАНИЦ
ПУБЛИЧНОГО СЕРВИТУТА**

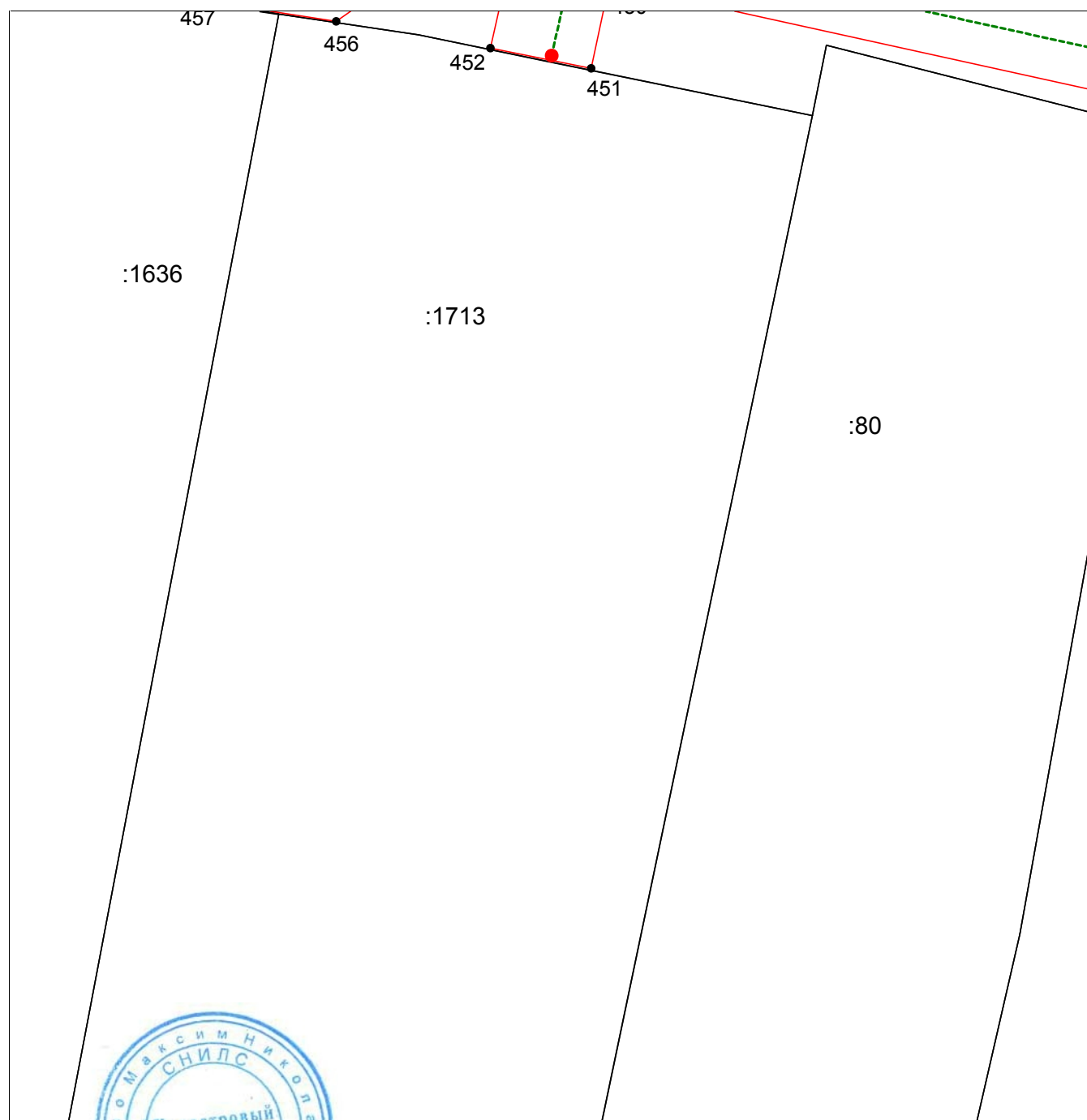
СХЕМА РАСПОЛОЖЕНИЯ ГРАНИЦ ПУБЛИЧНОГО СЕРВИТУТА

**Зона публичного сервитута для эксплуатации линейного объекта "Сеть газораспределения в
р. п. Колывань, Колыванского района Новосибирской области (код объекта 54-21-428-000044).**

Этап 1, 2. Общая протяженность: 3764,6 м.п."

(наименование объекта, местоположение границ которого описано)

Выносной лист №38



Масштаб 1:300

Используемые условные знаки и обозначения приведены на отдельной странице в конце раздела.

Подпись  Руденко М. Н. Дата 21 ноября 2023 г.

Место для оттиска печати (при наличии) лица, составившего описание местоположения границ объекта

**ГРАФИЧЕСКОЕ ОПИСАНИЕ МЕСТОПОЛОЖЕНИЯ ГРАНИЦ
ПУБЛИЧНОГО СЕРВИТУТА**

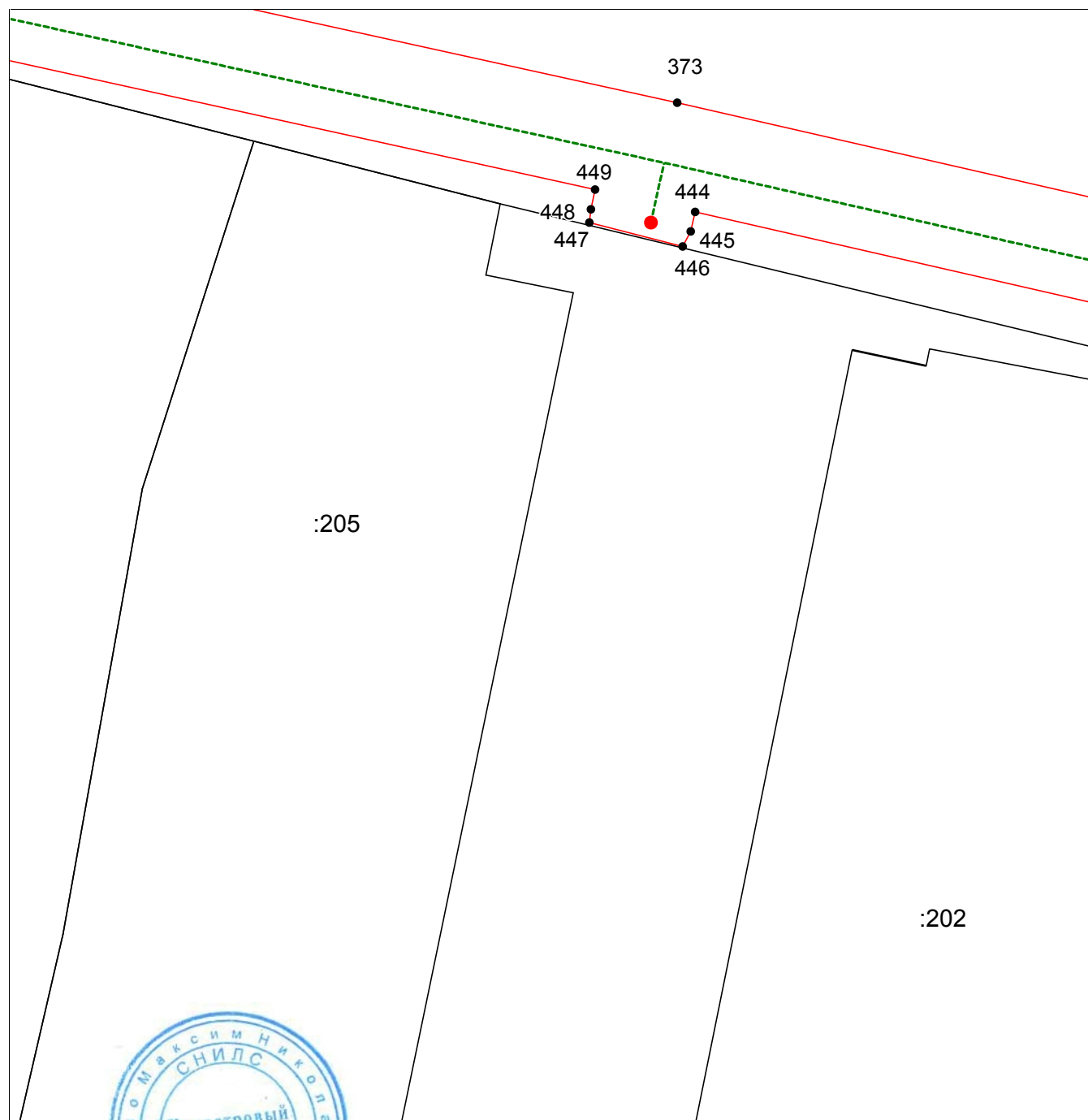
СХЕМА РАСПОЛОЖЕНИЯ ГРАНИЦ ПУБЛИЧНОГО СЕРВИТУТА

**Зона публичного сервитута для эксплуатации линейного объекта "Сеть газораспределения в
р. п. Колывань, Колыванского района Новосибирской области (код объекта 54-21-428-000044).**

Этап 1, 2. Общая протяженность: 3764,6 м.п."

(наименование объекта, местоположение границ которого описано)

Выносной лист №39



Масштаб 1:300

Используемые условные знаки и обозначения приведены на отдельной странице в конце раздела.

Подпись  Руденко М. Н. Дата 21 ноября 2023 г.

Место для оттиска печати (при наличии) лица, составившего описание местоположения границ объекта

**ГРАФИЧЕСКОЕ ОПИСАНИЕ МЕСТОПОЛОЖЕНИЯ ГРАНИЦ
ПУБЛИЧНОГО СЕРВИТУТА**

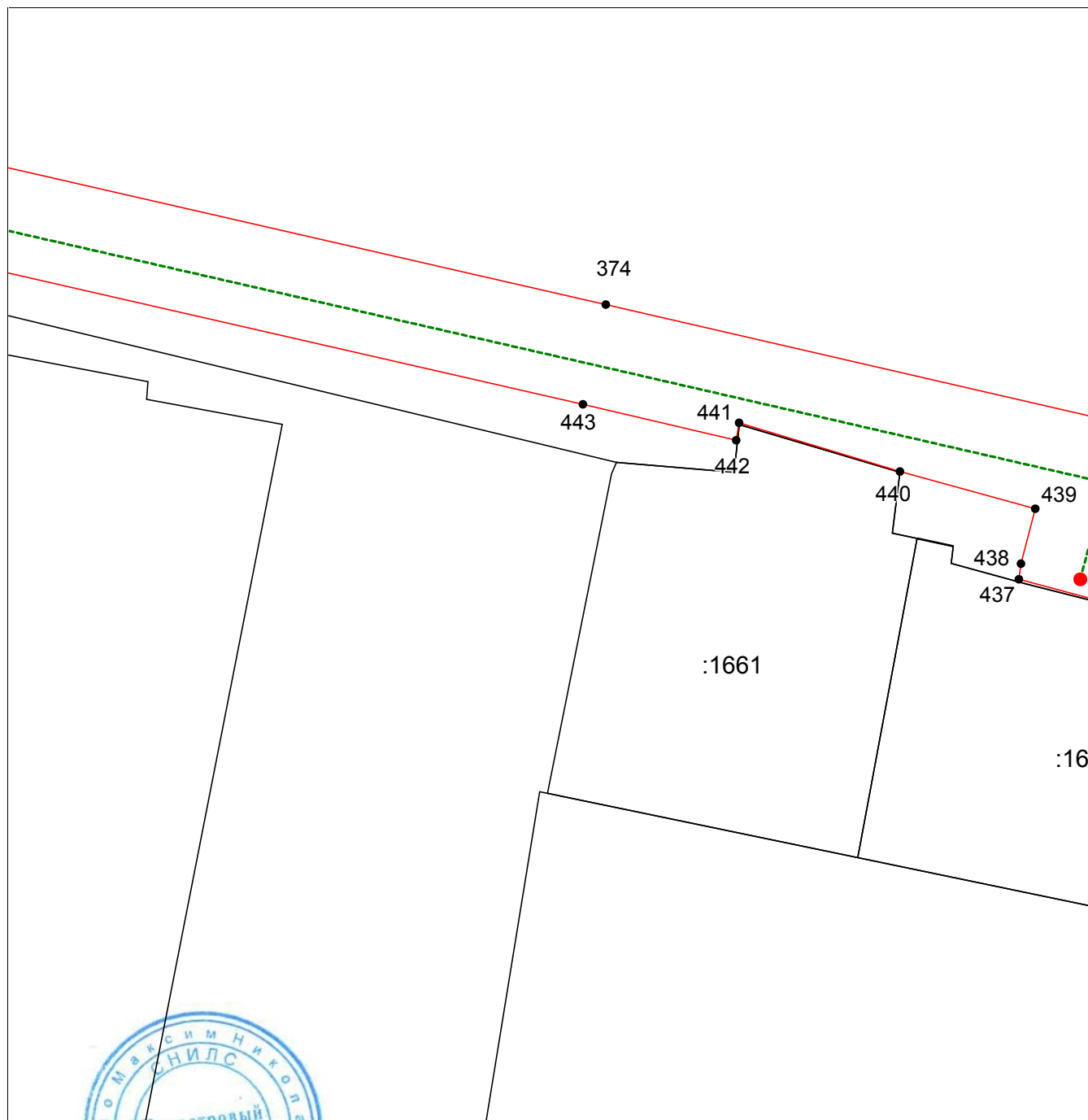
СХЕМА РАСПОЛОЖЕНИЯ ГРАНИЦ ПУБЛИЧНОГО СЕРВИТУТА

**Зона публичного сервитута для эксплуатации линейного объекта "Сеть газораспределения в
р. п. Колывань, Колыванского района Новосибирской области (код объекта 54-21-428-000044).**

Этап 1, 2. Общая протяженность: 3764,6 м.п."

(наименование объекта, местоположение границ которого описано)

Выносной лист №40



Масштаб 1:300

Используемые условные знаки и обозначения приведены на отдельной странице в конце раздела.

Подпись  Руденко М. Н. Дата 21 ноября 2023 г.

Место для оттиска печати (при наличии) лица, составившего описание местоположения границ объекта

**ГРАФИЧЕСКОЕ ОПИСАНИЕ МЕСТОПОЛОЖЕНИЯ ГРАНИЦ
ПУБЛИЧНОГО СЕРВИТУТА**

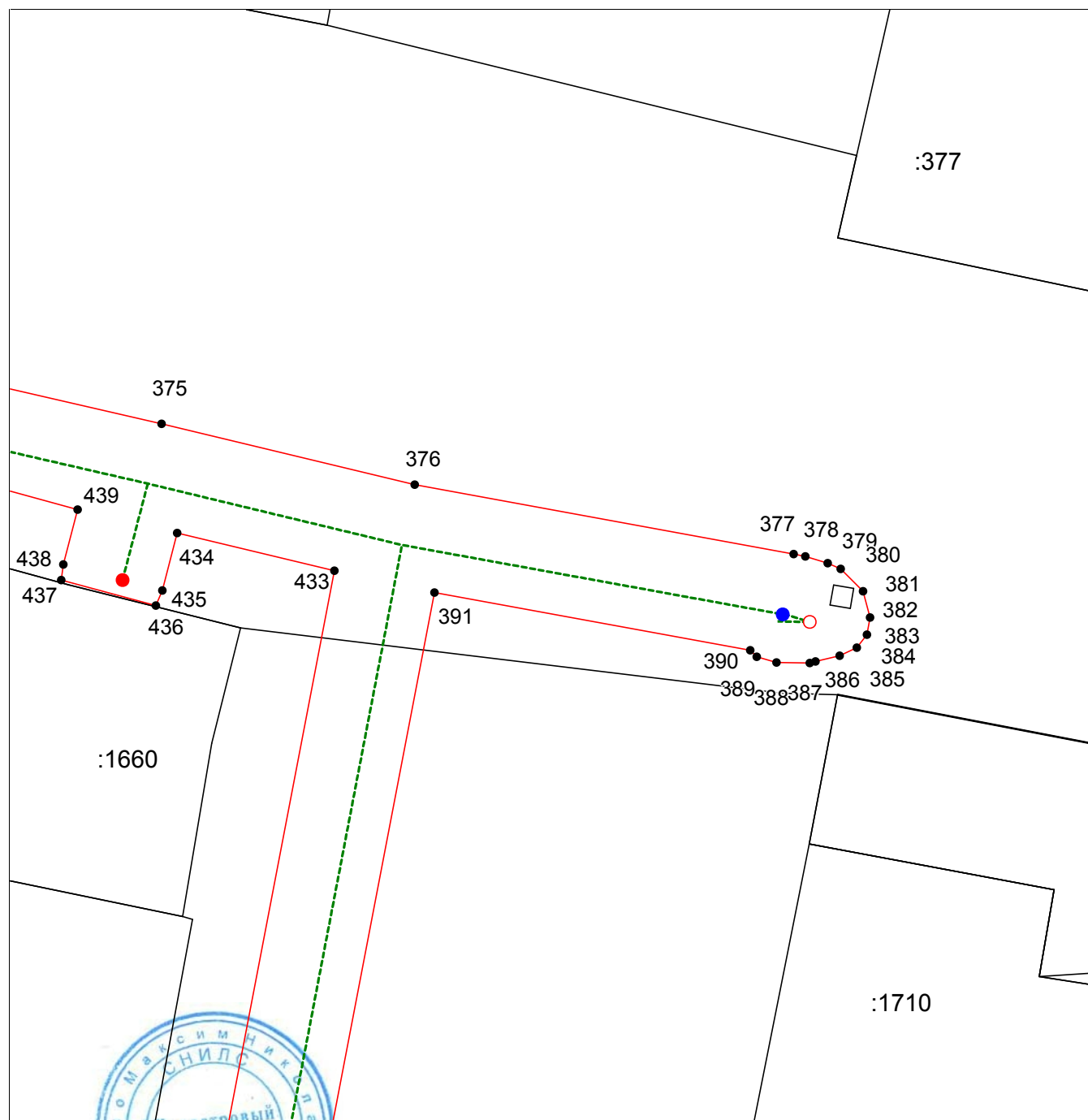
СХЕМА РАСПОЛОЖЕНИЯ ГРАНИЦ ПУБЛИЧНОГО СЕРВИТУТА

**Зона публичного сервитута для эксплуатации линейного объекта "Сеть газораспределения в
р. п. Колывань, Колыванского района Новосибирской области (код объекта 54-21-428-000044).**

Этап 1, 2. Общая протяженность: 3764,6 м.п."

(наименование объекта, местоположение границ которого описано)

Выносной лист №41



Масштаб 1:300

Используемые условные знаки и обозначения приведены на отдельной странице в конце раздела.

Подпись  Руденко М. Н. Дата 21 ноября 2023 г.

Место для оттиска печати (при наличии) лица, составившего описание местоположения границ объекта

**ГРАФИЧЕСКОЕ ОПИСАНИЕ МЕСТОПОЛОЖЕНИЯ ГРАНИЦ
ПУБЛИЧНОГО СЕРВИТУТА**

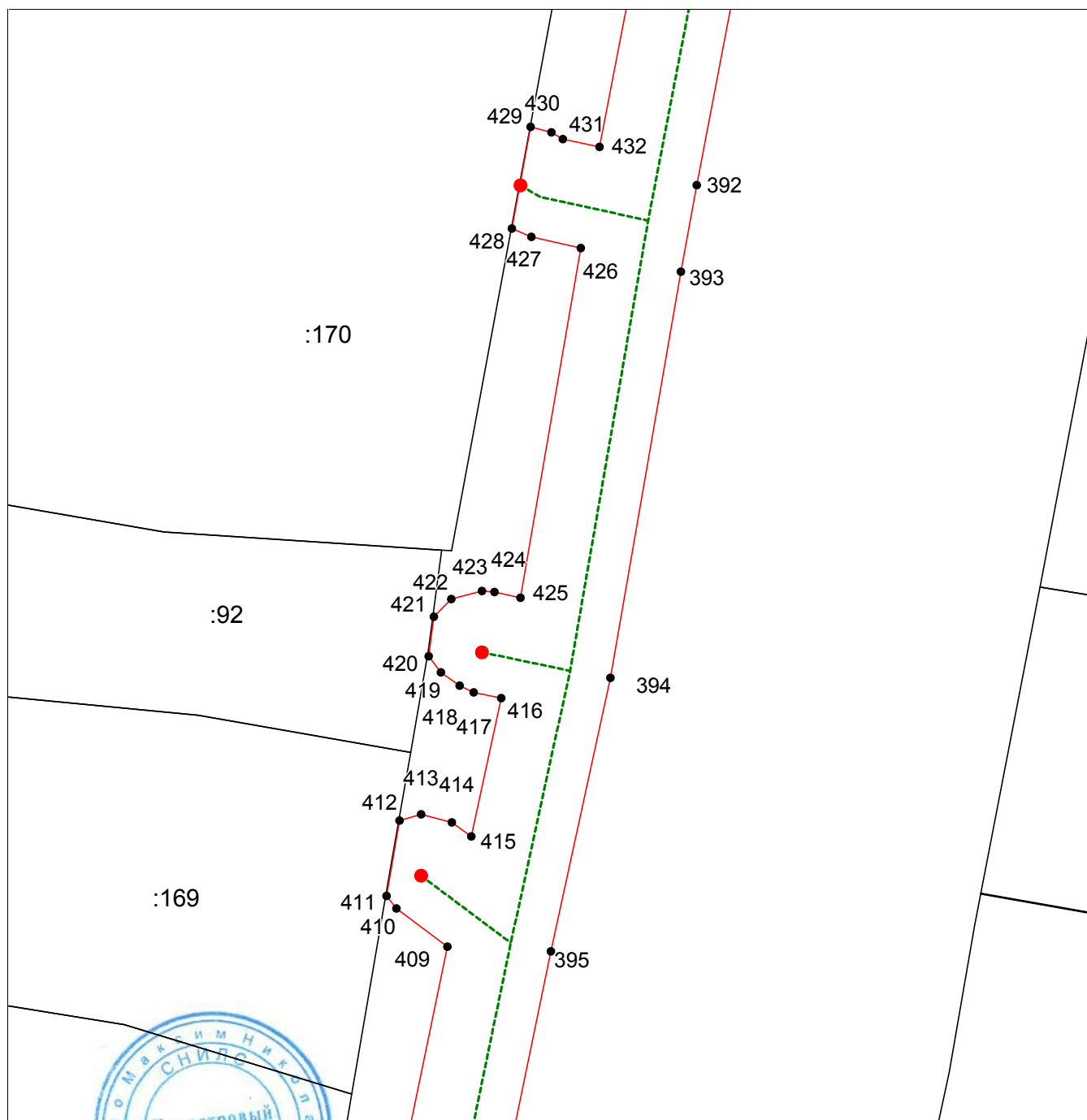
СХЕМА РАСПОЛОЖЕНИЯ ГРАНИЦ ПУБЛИЧНОГО СЕРВИТУТА

**Зона публичного сервитута для эксплуатации линейного объекта "Сеть газораспределения в
р. п. Колывань, Колыванского района Новосибирской области (код объекта 54-21-428-000044).**

Этап 1, 2. Общая протяженность: 3764,6 м.п."

(наименование объекта, местоположение границ которого описано)

Выносной лист №42



Масштаб 1:300

Используемые условные знаки и обозначения приведены на отдельной странице в конце раздела.

Подпись  Руденко М. Н. Дата 21 ноября 2023 г.

Место для оттиска печати (при наличии) лица, составившего описание местоположения границ объекта

**ГРАФИЧЕСКОЕ ОПИСАНИЕ МЕСТОПОЛОЖЕНИЯ ГРАНИЦ
ПУБЛИЧНОГО СЕРВИТУТА**

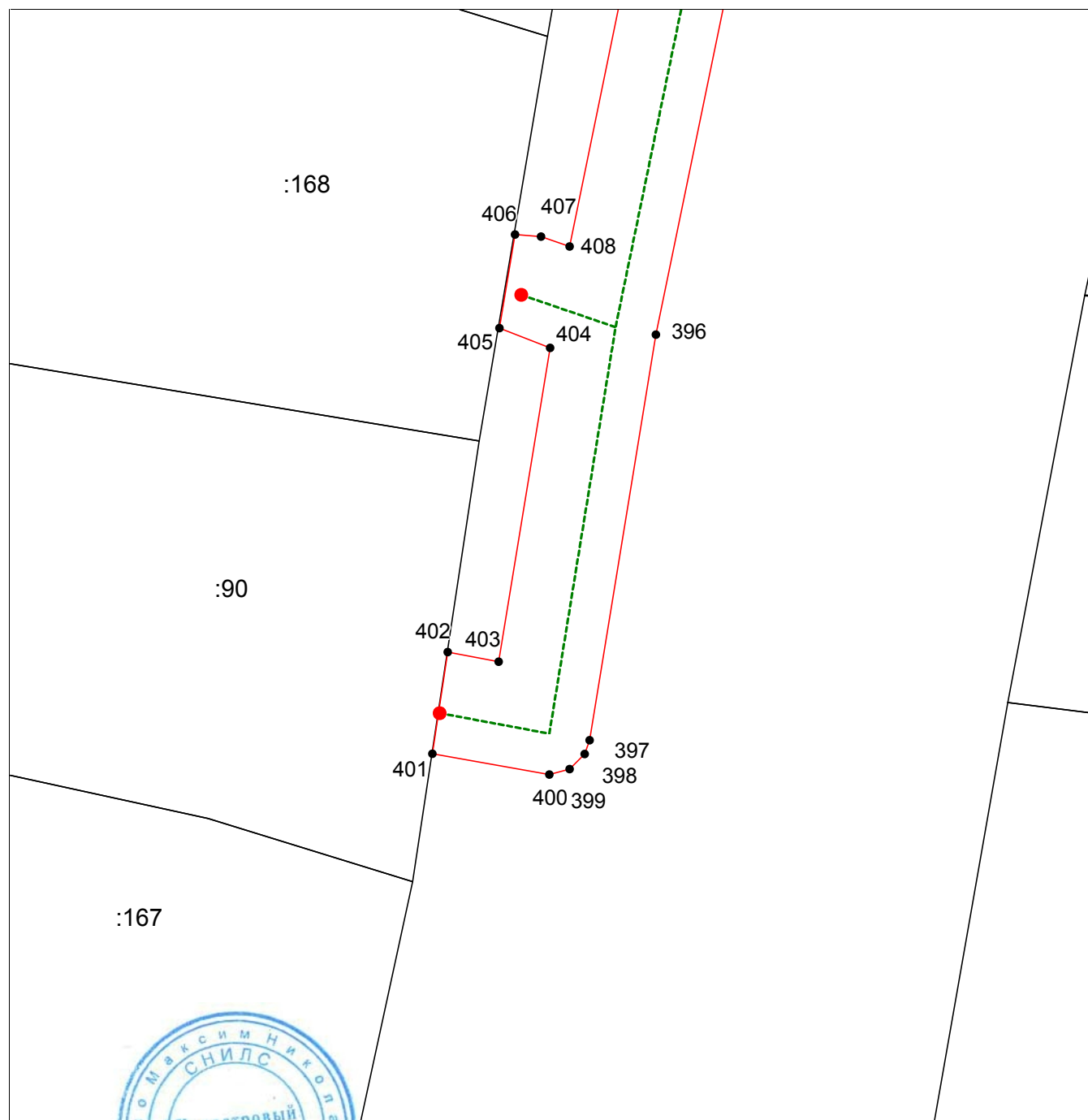
СХЕМА РАСПОЛОЖЕНИЯ ГРАНИЦ ПУБЛИЧНОГО СЕРВИТУТА

**Зона публичного сервитута для эксплуатации линейного объекта "Сеть газораспределения в
р. п. Колывань, Колыванского района Новосибирской области (код объекта 54-21-428-000044).**

Этап 1, 2. Общая протяженность: 3764,6 м.п."

(наименование объекта, местоположение границ которого описано)

Выносной лист №43



Масштаб 1:300

Используемые условные знаки и обозначения приведены на отдельной странице в конце раздела.

Подпись Руденко М. Н. Дата 21 ноября 2023 г.

Место для оттиска печати (при наличии) лица, составившего описание местоположения границ объекта

**ГРАФИЧЕСКОЕ ОПИСАНИЕ МЕСТОПОЛОЖЕНИЯ ГРАНИЦ
ПУБЛИЧНОГО СЕРВИТУТА**

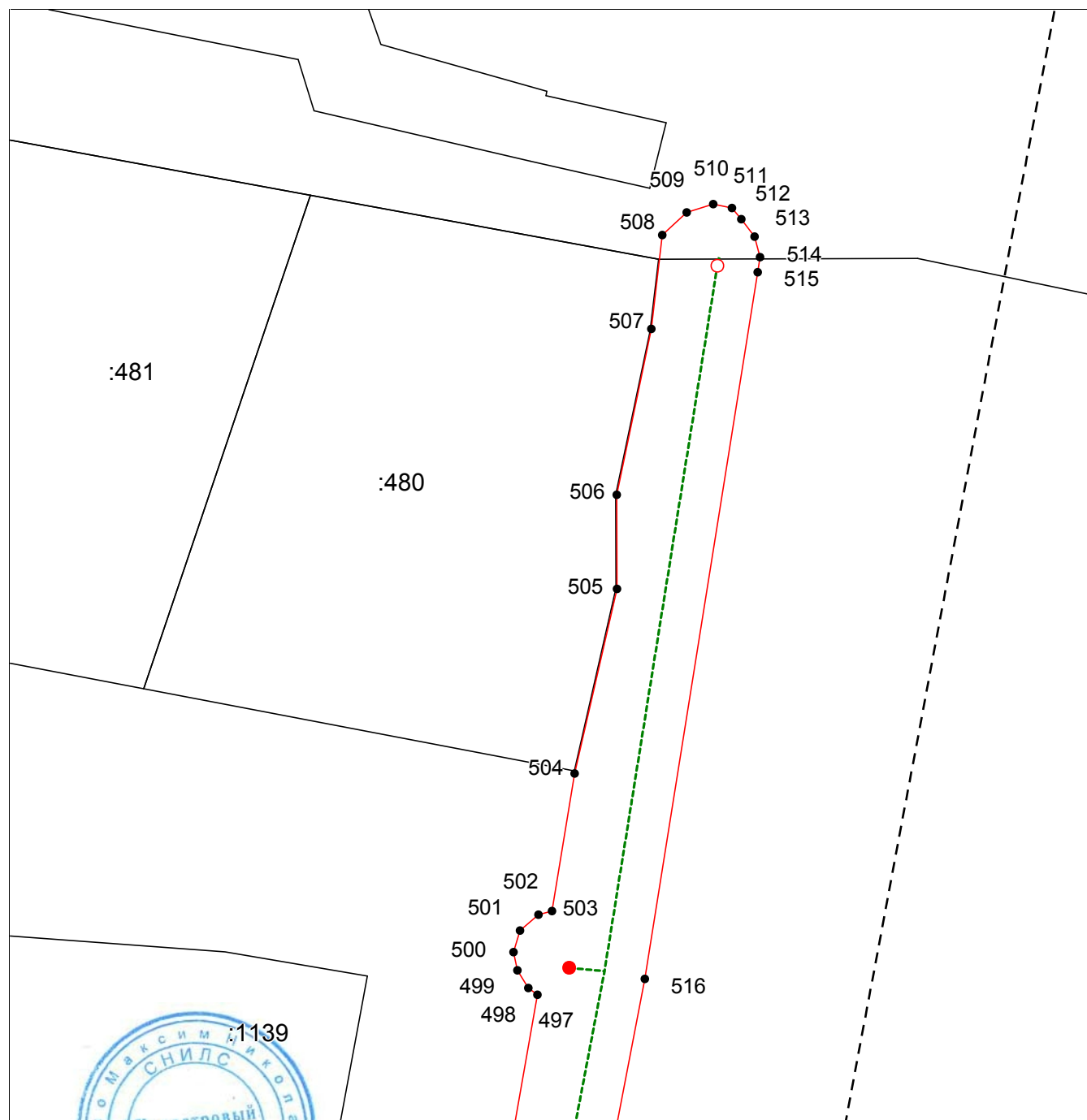
СХЕМА РАСПОЛОЖЕНИЯ ГРАНИЦ ПУБЛИЧНОГО СЕРВИТУТА

**Зона публичного сервитута для эксплуатации линейного объекта "Сеть газораспределения в
р. п. Колывань, Колыванского района Новосибирской области (код объекта 54-21-428-000044).**

Этап 1, 2. Общая протяженность: 3764,6 м.п."

(наименование объекта, местоположение границ которого описано)

Выносной лист №44



Масштаб 1:300

Используемые условные знаки и обозначения приведены на отдельной странице в конце раздела.

Подпись  Руденко М. Н. Дата 21 ноября 2023 г.

Место для оттиска печати (при наличии) лица, составившего описание местоположения границ объекта

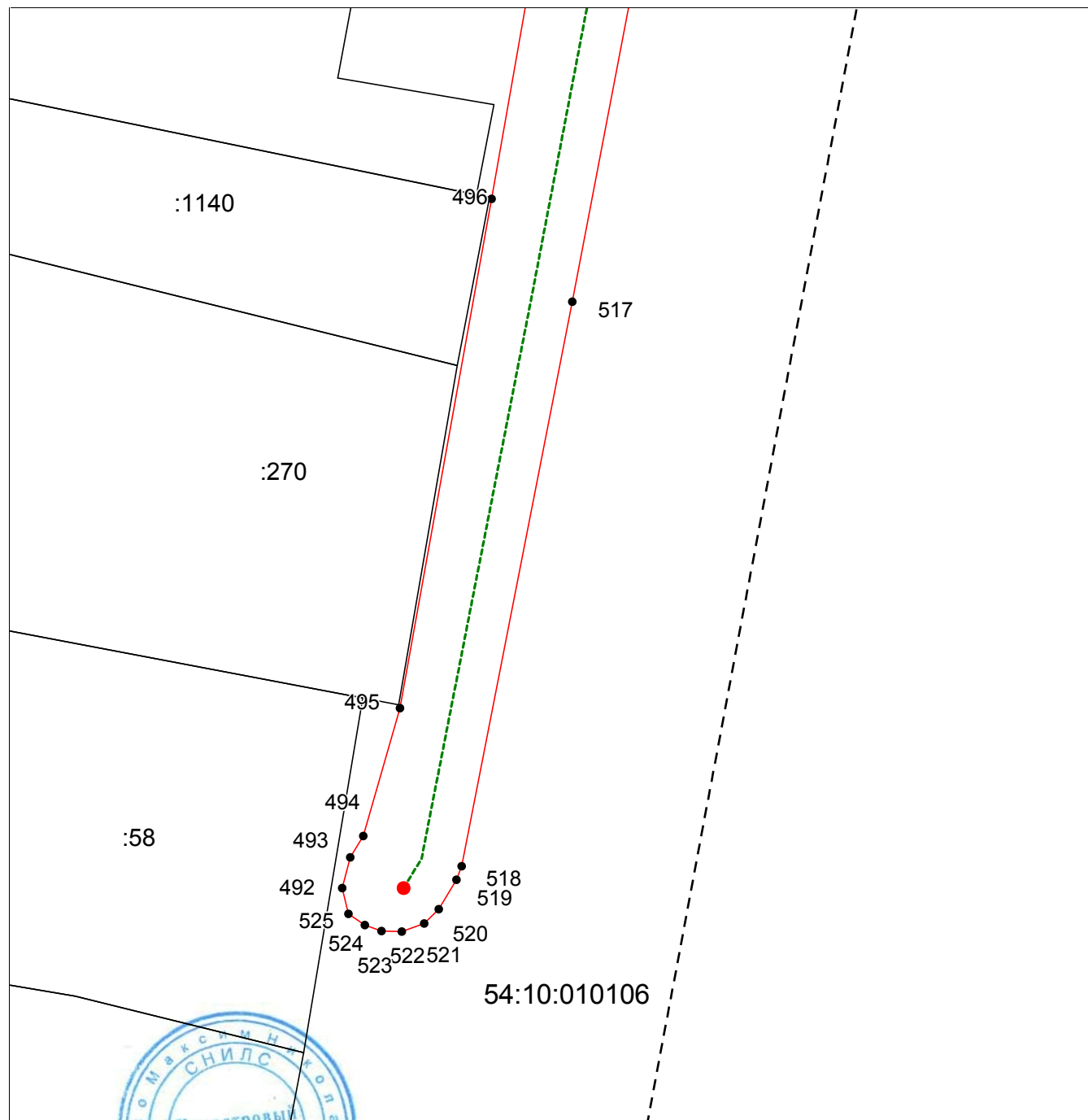
**ГРАФИЧЕСКОЕ ОПИСАНИЕ МЕСТОПОЛОЖЕНИЯ ГРАНИЦ
ПУБЛИЧНОГО СЕРВИТУТА
СХЕМА РАСПОЛОЖЕНИЯ ГРАНИЦ ПУБЛИЧНОГО СЕРВИТУТА**

**Зона публичного сервитута для эксплуатации линейного объекта "Сеть газораспределения в
р. п. Колывань, Колыванского района Новосибирской области (код объекта 54-21-428-000044).**

Этап 1, 2. Общая протяженность: 3764,6 м.п."

(наименование объекта, местоположение границ которого описано)

Выносной лист №45



Масштаб 1:300

Используемые условные знаки и обозначения приведены на отдельной странице в конце раздела.

Подпись Руденко М. Н. Дата 21 ноября 2023 г.

Место для оттиска печати (при наличии) лица, составившего описание местоположения границ объекта

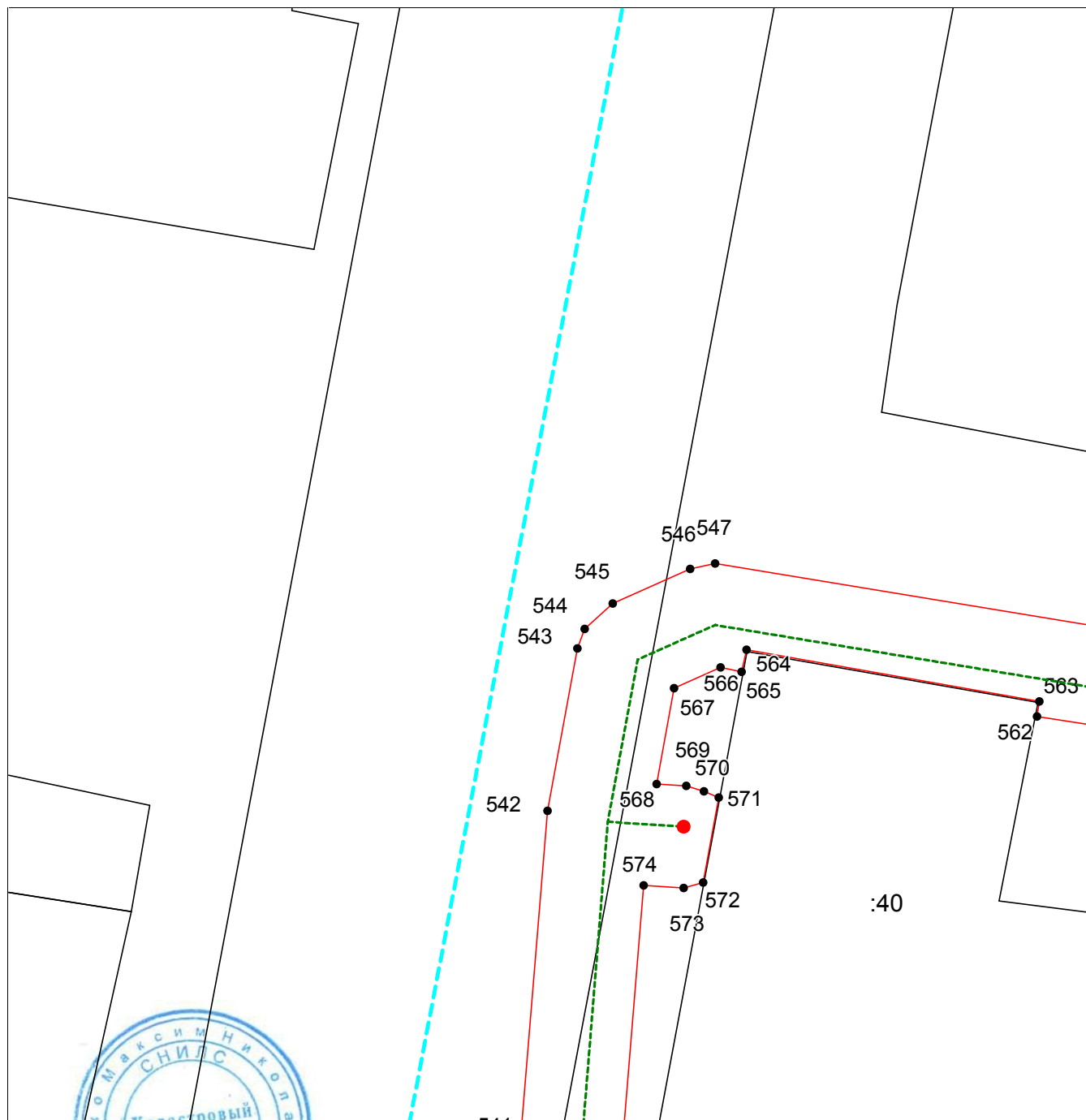
**ГРАФИЧЕСКОЕ ОПИСАНИЕ МЕСТОПОЛОЖЕНИЯ ГРАНИЦ
ПУБЛИЧНОГО СЕРВИТУТА
СХЕМА РАСПОЛОЖЕНИЯ ГРАНИЦ ПУБЛИЧНОГО СЕРВИТУТА**

**Зона публичного сервитута для эксплуатации линейного объекта "Сеть газораспределения в
р. п. Колывань, Колыванского района Новосибирской области (код объекта 54-21-428-000044).**

Этап 1, 2. Общая протяженность: 3764,6 м.п."

(наименование объекта, местоположение границ которого описано)

Выносной лист №46



Масштаб 1:300

Используемые условные знаки и обозначения приведены на отдельной странице в конце раздела.

Подпись  Руденко М. Н. Дата 21 ноября 2023 г.

Место для оттиска печати (при наличии) лица, составившего описание местоположения границ объекта

**ГРАФИЧЕСКОЕ ОПИСАНИЕ МЕСТОПОЛОЖЕНИЯ ГРАНИЦ
ПУБЛИЧНОГО СЕРВИТУТА**

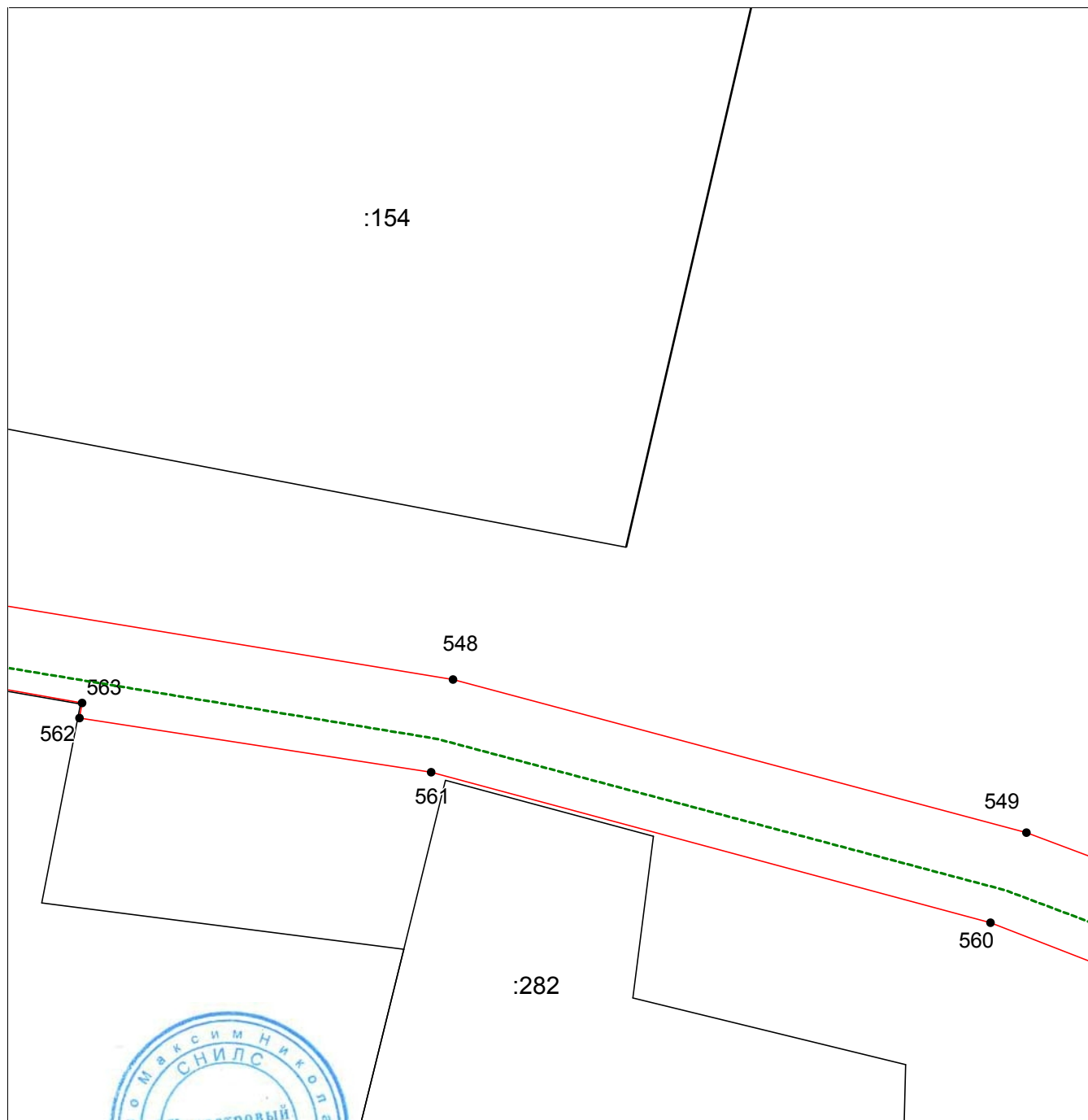
СХЕМА РАСПОЛОЖЕНИЯ ГРАНИЦ ПУБЛИЧНОГО СЕРВИТУТА

**Зона публичного сервитута для эксплуатации линейного объекта "Сеть газораспределения в
р. п. Колывань, Колыванского района Новосибирской области (код объекта 54-21-428-000044).**

Этап 1, 2. Общая протяженность: 3764,6 м.п."

(наименование объекта, местоположение границ которого описано)

Выносной лист №47



Масштаб 1:300

Используемые условные знаки и обозначения приведены на отдельной странице в конце раздела.

Подпись Руденко М. Н. Дата 21 ноября 2023 г.

Место для оттиска печати (при наличии) лица, составившего описание местоположения границ объекта

**ГРАФИЧЕСКОЕ ОПИСАНИЕ МЕСТОПОЛОЖЕНИЯ ГРАНИЦ
ПУБЛИЧНОГО СЕРВИТУТА**

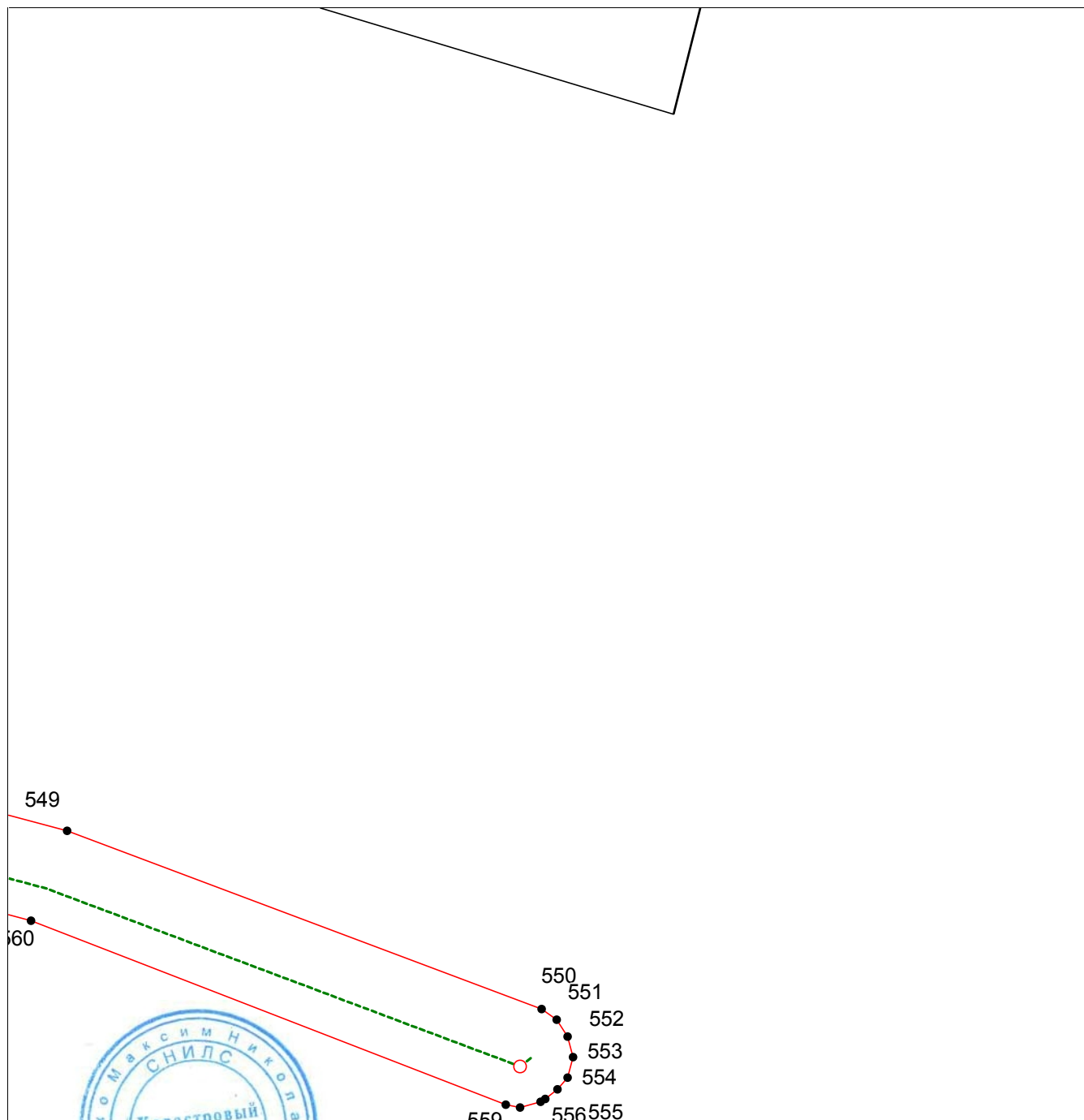
СХЕМА РАСПОЛОЖЕНИЯ ГРАНИЦ ПУБЛИЧНОГО СЕРВИТУТА

**Зона публичного сервитута для эксплуатации линейного объекта "Сеть газораспределения в
р. п. Колывань, Колыванского района Новосибирской области (код объекта 54-21-428-000044).**

Этап 1, 2. Общая протяженность: 3764,6 м.п."

(наименование объекта, местоположение границ которого описано)

Выносной лист №48



Масштаб 1:300

Используемые условные знаки и обозначения приведены на отдельной странице в конце раздела.

Подпись  Руденко М. Н. Дата 21 ноября 2023 г.

Место для оттиска печати (при наличии) лица, составившего описание местоположения границ объекта

**ГРАФИЧЕСКОЕ ОПИСАНИЕ МЕСТОПОЛОЖЕНИЯ ГРАНИЦ
ПУБЛИЧНОГО СЕРВИТУТА**

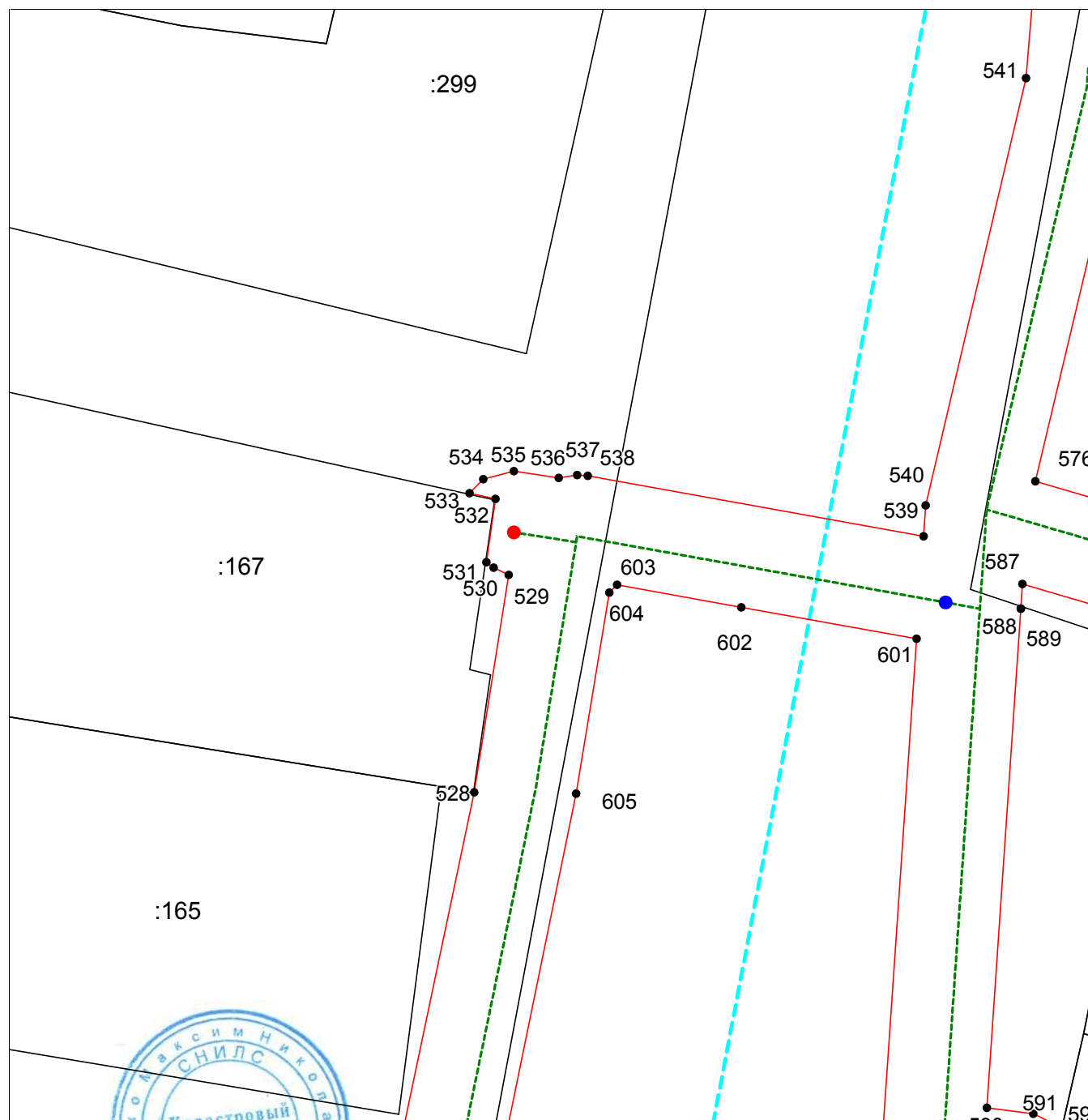
СХЕМА РАСПОЛОЖЕНИЯ ГРАНИЦ ПУБЛИЧНОГО СЕРВИТУТА

**Зона публичного сервитута для эксплуатации линейного объекта "Сеть газораспределения в
р. п. Колывань, Колыванского района Новосибирской области (код объекта 54-21-428-000044).**

Этап 1, 2. Общая протяженность: 3764,6 м.п."

(наименование объекта, местоположение границ которого описано)

Выносной лист №49



Масштаб 1:300

Используемые условные знаки и обозначения приведены на отдельной странице в конце раздела.

Подпись Руденко М. Н. Дата 21 ноября 2023 г.

Место для оттиска печати (при наличии) лица, составившего описание местоположения границ объекта

**ГРАФИЧЕСКОЕ ОПИСАНИЕ МЕСТОПОЛОЖЕНИЯ ГРАНИЦ
ПУБЛИЧНОГО СЕРВИТУТА**

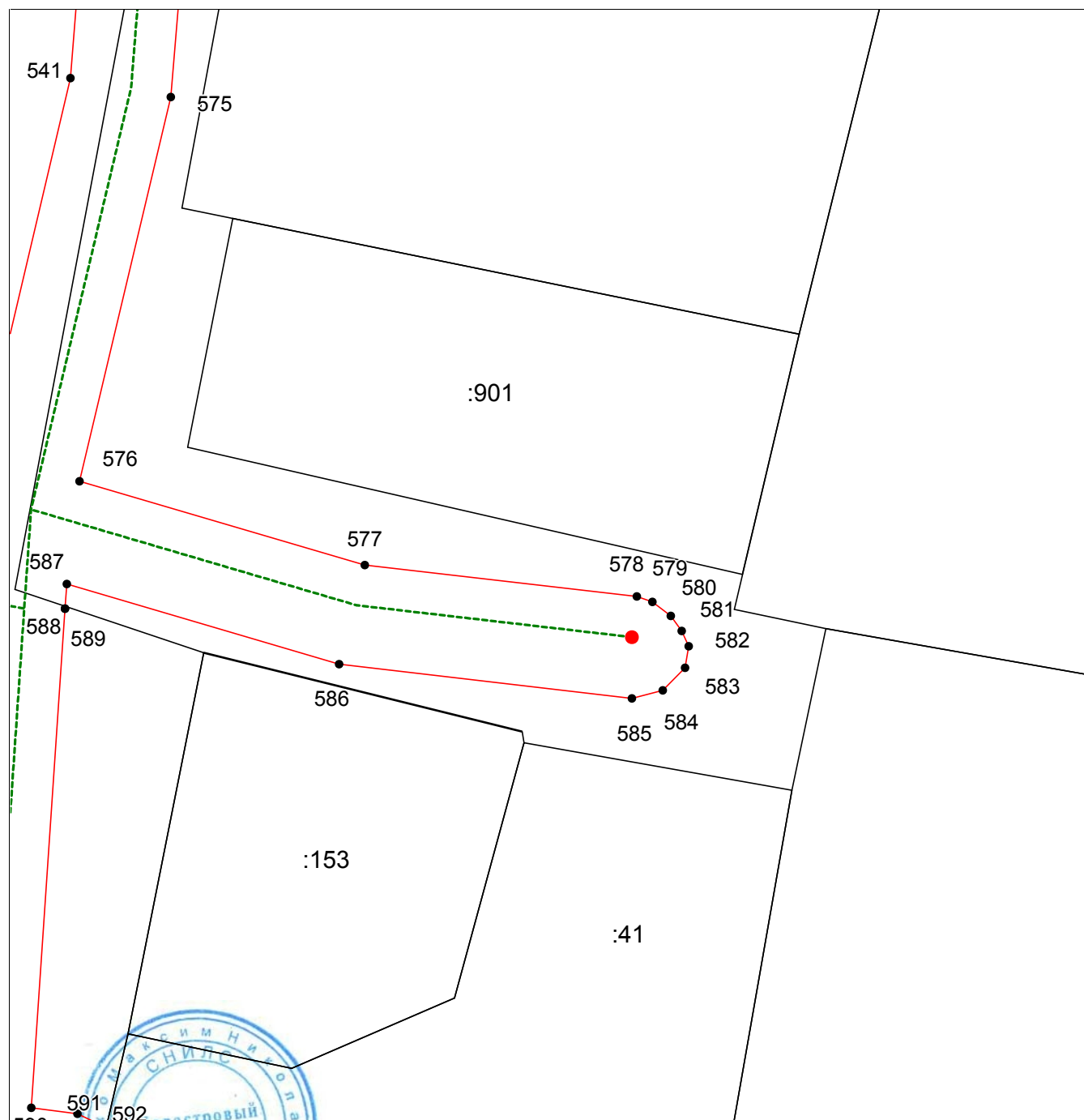
СХЕМА РАСПОЛОЖЕНИЯ ГРАНИЦ ПУБЛИЧНОГО СЕРВИТУТА

**Зона публичного сервитута для эксплуатации линейного объекта "Сеть газораспределения в
р. п. Колывань, Колыванского района Новосибирской области (код объекта 54-21-428-000044).**

Этап 1, 2. Общая протяженность: 3764,6 м.п."

(наименование объекта, местоположение границ которого описано)

Выносной лист №50



Масштаб 1:300

Используемые условные знаки и обозначения приведены на отдельной странице в конце раздела.

Подпись  Руденко М. Н. Дата 21 ноября 2023 г.

Место для оттиска печати (при наличии) лица, составившего описание местоположения границ объекта

**ГРАФИЧЕСКОЕ ОПИСАНИЕ МЕСТОПОЛОЖЕНИЯ ГРАНИЦ
ПУБЛИЧНОГО СЕРВИТУТА**

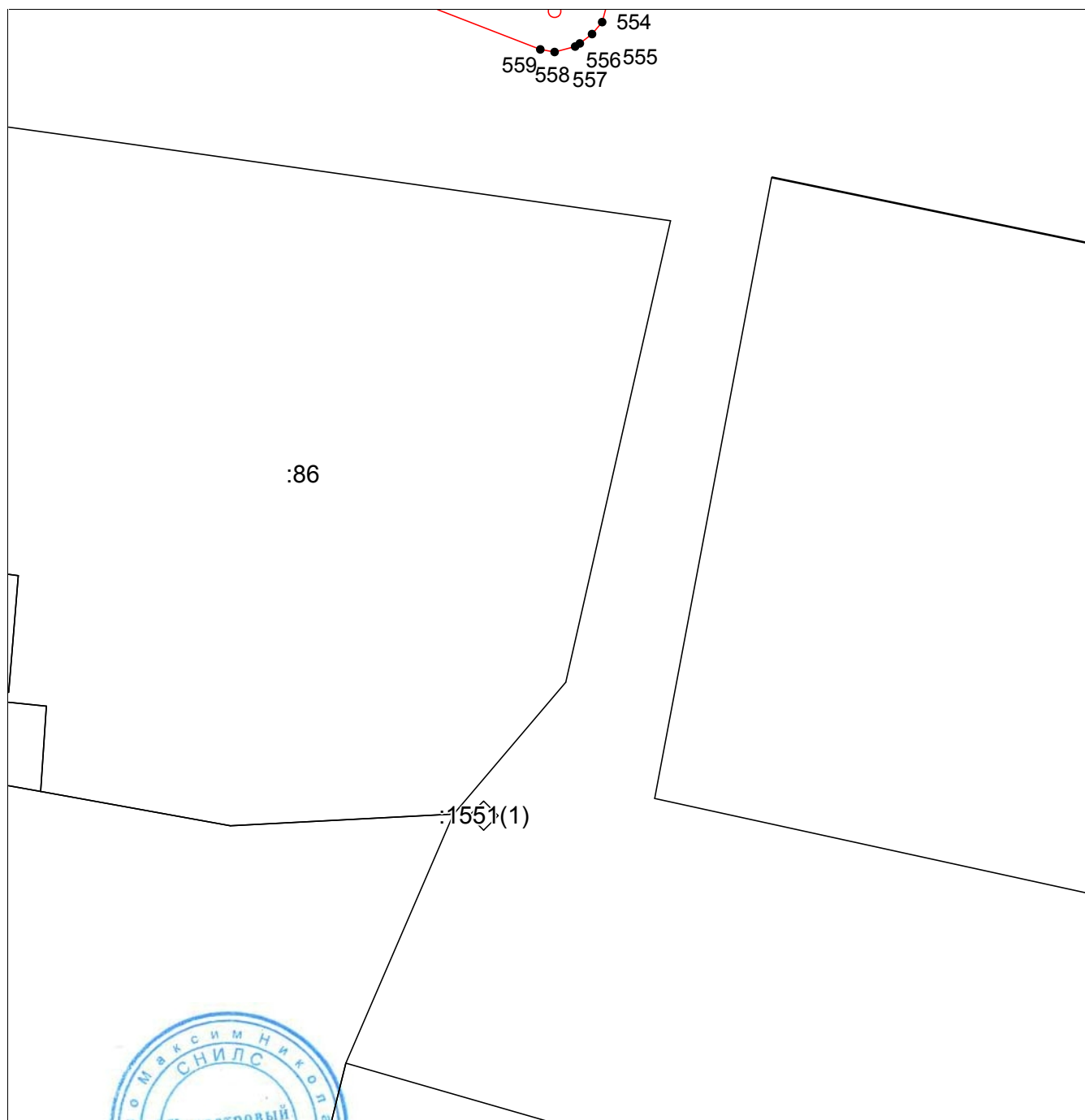
СХЕМА РАСПОЛОЖЕНИЯ ГРАНИЦ ПУБЛИЧНОГО СЕРВИТУТА

**Зона публичного сервитута для эксплуатации линейного объекта "Сеть газораспределения в
р. п. Колывань, Колыванского района Новосибирской области (код объекта 54-21-428-000044).**

Этап 1, 2. Общая протяженность: 3764,6 м.п."

(наименование объекта, местоположение границ которого описано)

Выносной лист №51



Масштаб 1:300

Используемые условные знаки и обозначения приведены на отдельной странице в конце раздела.

Подпись Руденко М. Н. Дата 21 ноября 2023 г.

Место для оттиска печати (при наличии) лица, составившего описание местоположения границ объекта

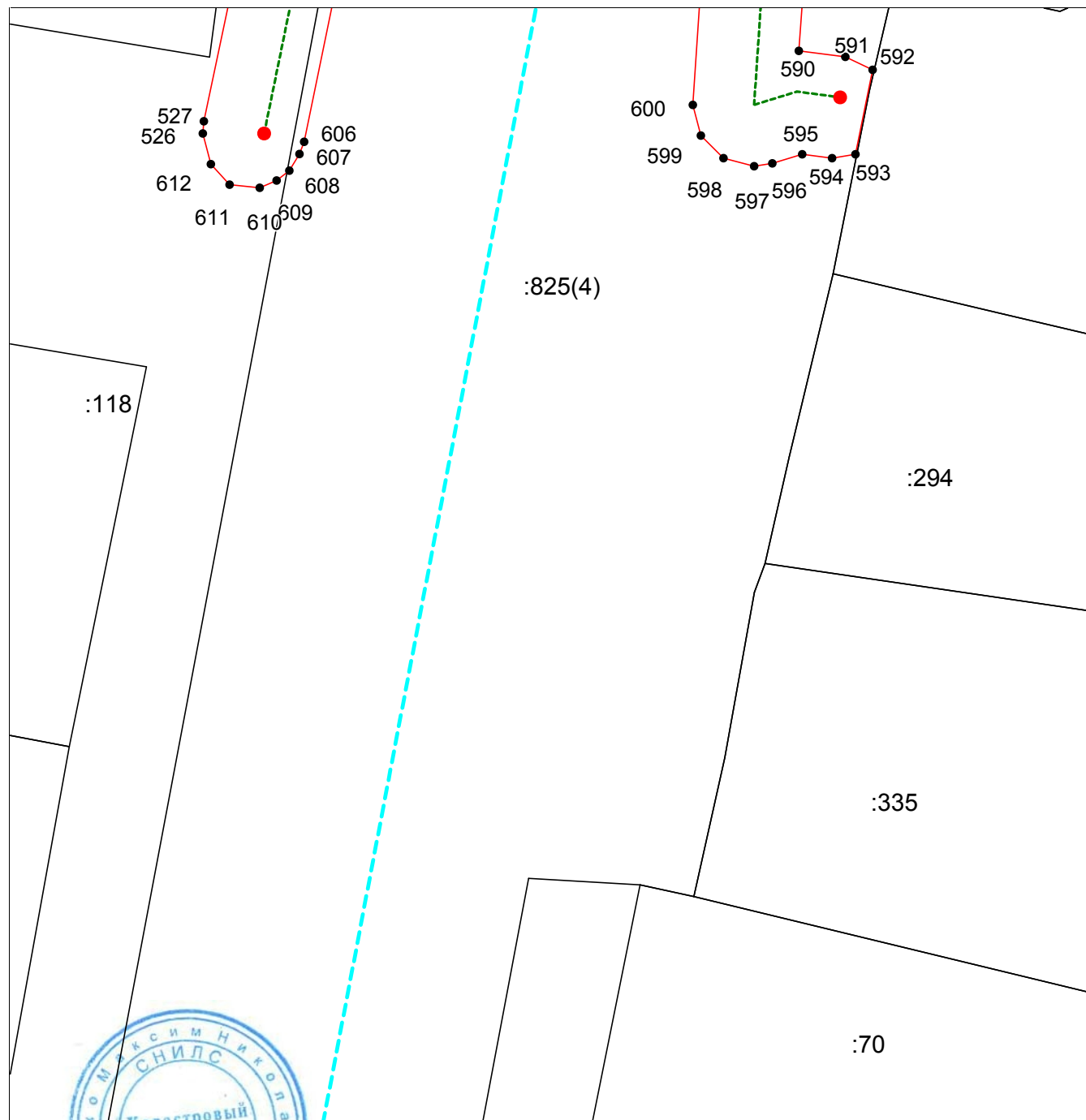
**ГРАФИЧЕСКОЕ ОПИСАНИЕ МЕСТОПОЛОЖЕНИЯ ГРАНИЦ
ПУБЛИЧНОГО СЕРВИТУТА
СХЕМА РАСПОЛОЖЕНИЯ ГРАНИЦ ПУБЛИЧНОГО СЕРВИТУТА**

**Зона публичного сервитута для эксплуатации линейного объекта "Сеть газораспределения в
р. п. Колывань, Колыванского района Новосибирской области (код объекта 54-21-428-000044).**

Этап 1, 2. Общая протяженность: 3764,6 м.п."

(наименование объекта, местоположение границ которого описано)

Выносной лист №52



Масштаб 1:300

Используемые условные знаки и обозначения приведены на отдельной странице в конце раздела.

Подпись  Руденко М. Н. Дата 21 ноября 2023 г.

Место для оттиска печати (при наличии) лица, составившего описание местоположения границ объекта

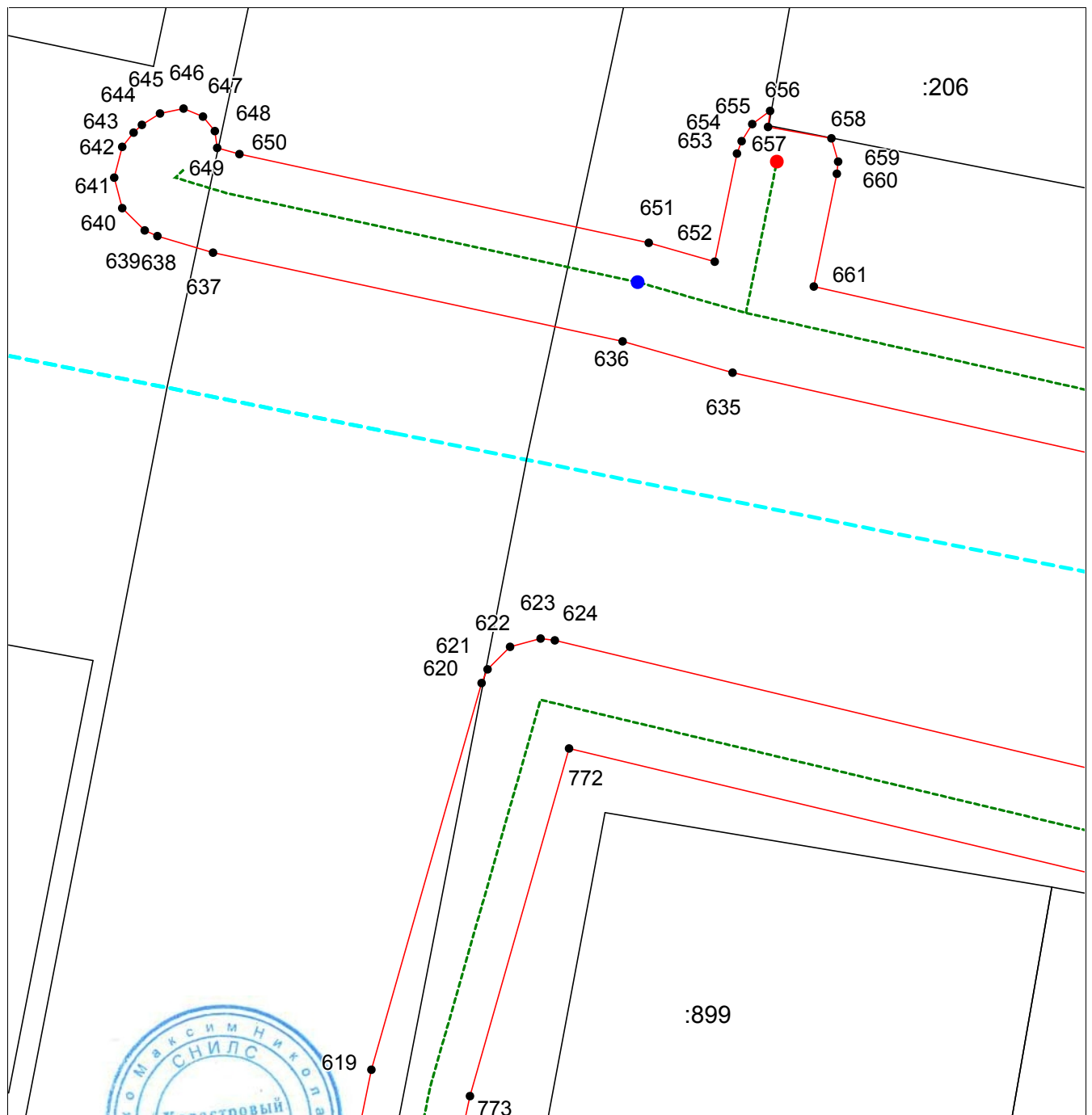
**ГРАФИЧЕСКОЕ ОПИСАНИЕ МЕСТОПОЛОЖЕНИЯ ГРАНИЦ
ПУБЛИЧНОГО СЕРВИТУТА
СХЕМА РАСПОЛОЖЕНИЯ ГРАНИЦ ПУБЛИЧНОГО СЕРВИТУТА**

**Зона публичного сервитута для эксплуатации линейного объекта "Сеть газораспределения в
р. п. Колывань, Колыванского района Новосибирской области (код объекта 54-21-428-000044).**

Этап 1, 2. Общая протяженность: 3764,6 м.п."

(наименование объекта, местоположение границ которого описано)

Выносной лист №53



Масштаб 1:300

Используемые условные знаки и обозначения приведены на отдельной странице в конце раздела.

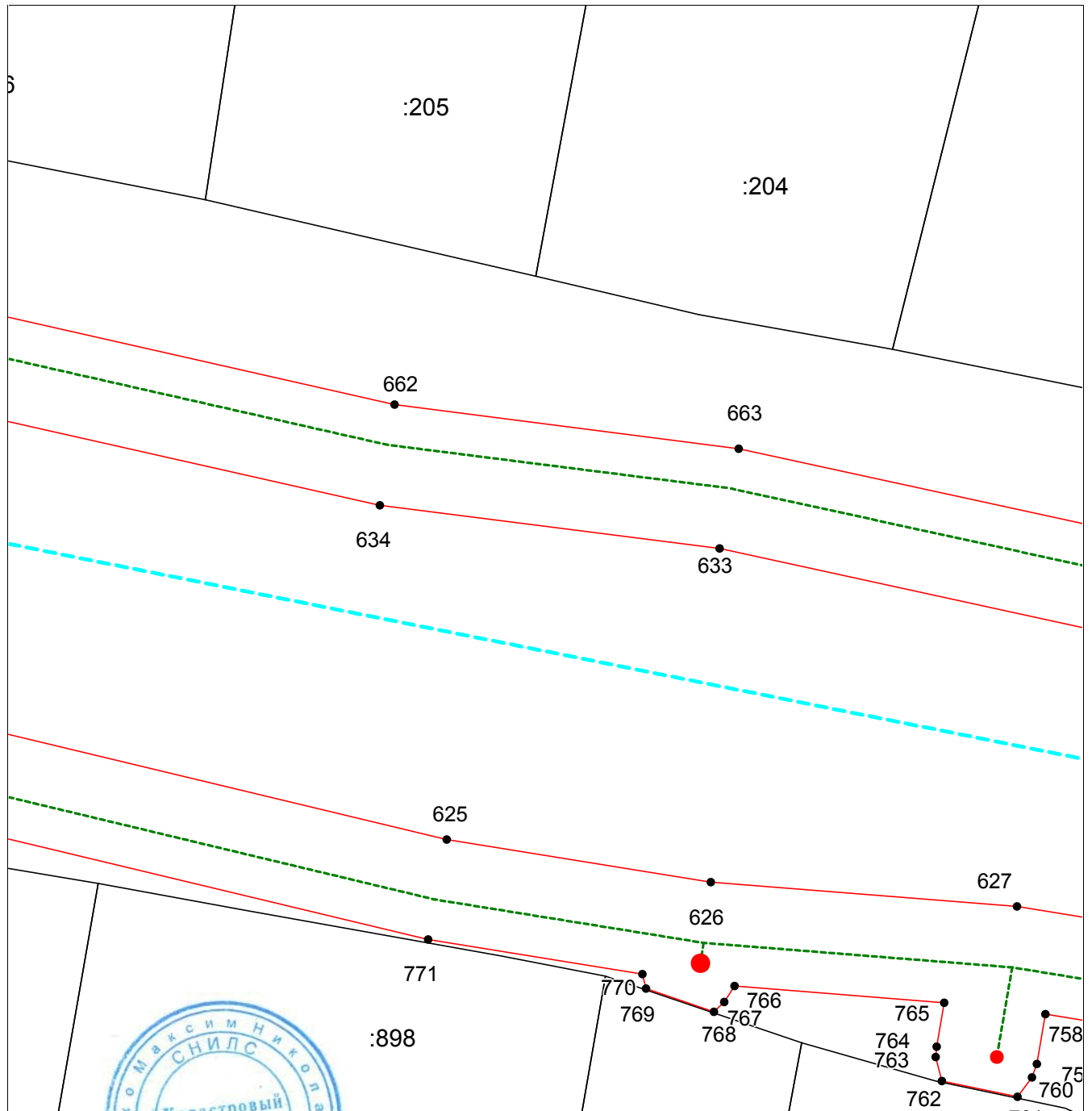
Подпись Руденко М. Н. Дата 21 ноября 2023 г.

Место для оттиска печати (при наличии) лица, составившего описание местоположения границ объекта

**ГРАФИЧЕСКОЕ ОПИСАНИЕ МЕСТОПОЛОЖЕНИЯ ГРАНИЦ
ПУБЛИЧНОГО СЕРВИТУТА
СХЕМА РАСПОЛОЖЕНИЯ ГРАНИЦ ПУБЛИЧНОГО СЕРВИТУТА**

**Зона публичного сервитута для эксплуатации линейного объекта "Сеть газораспределения в
р. п. Колывань, Колыванского района Новосибирской области (код объекта 54-21-428-000044).
Этап 1, 2. Общая протяженность: 3764,6 м.п."**
(наименование объекта, местоположение границ которого описано)

Выносной лист №54



Масштаб 1:300

Используемые условные знаки и обозначения приведены на отдельной странице в конце раздела.

Подпись  Руденко М. Н. Дата 21 ноября 2023 г.

Место для оттиска печати (при наличии) лица, составившего описание местоположения границ объекта

**ГРАФИЧЕСКОЕ ОПИСАНИЕ МЕСТОПОЛОЖЕНИЯ ГРАНИЦ
ПУБЛИЧНОГО СЕРВИТУТА**

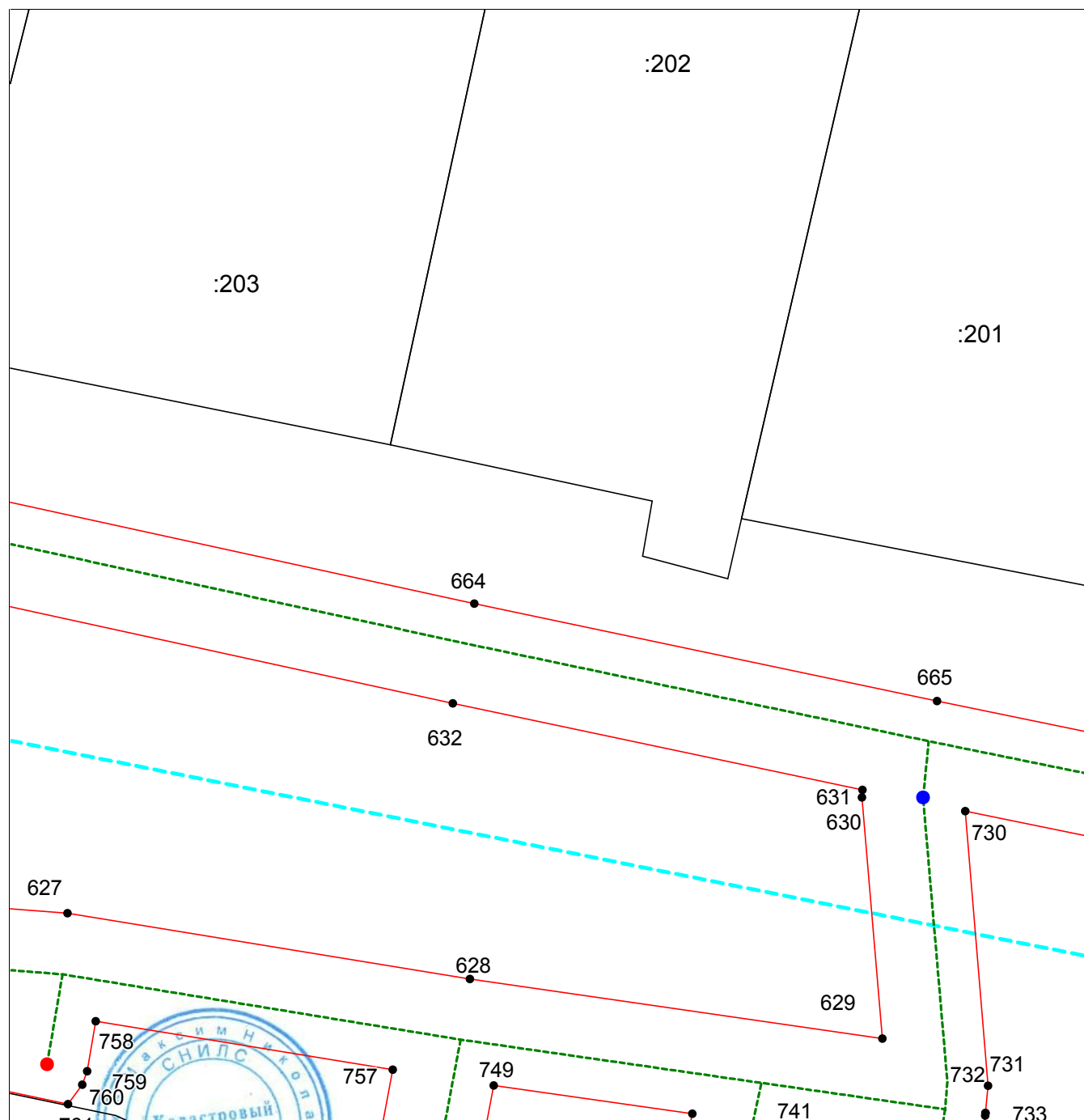
СХЕМА РАСПОЛОЖЕНИЯ ГРАНИЦ ПУБЛИЧНОГО СЕРВИТУТА

**Зона публичного сервитута для эксплуатации линейного объекта "Сеть газораспределения в
р. п. Колывань, Колыванского района Новосибирской области (код объекта 54-21-428-000044).**

Этап 1, 2. Общая протяженность: 3764,6 м.п."

(наименование объекта, местоположение границ которого описано)

Выносной лист №55



Масштаб 1:300

Используемые условные знаки и обозначения приведены на отдельной странице в конце раздела.

Подпись  Руденко М. Н. Дата 21 ноября 2023 г.

Место для оттиска печати (при наличии) лица, составившего описание местоположения границ объекта

**ГРАФИЧЕСКОЕ ОПИСАНИЕ МЕСТОПОЛОЖЕНИЯ ГРАНИЦ
ПУБЛИЧНОГО СЕРВИТУТА**

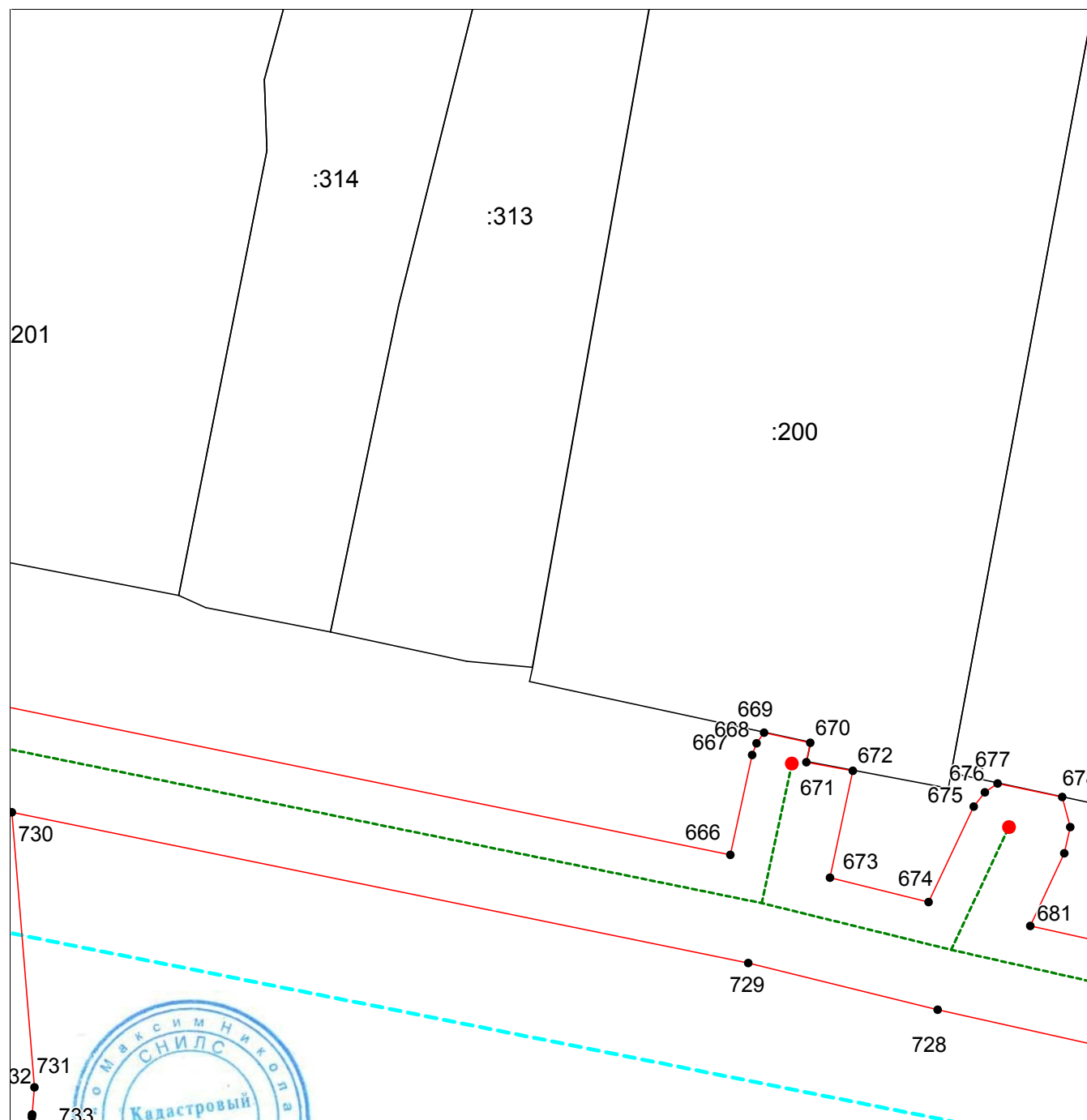
СХЕМА РАСПОЛОЖЕНИЯ ГРАНИЦ ПУБЛИЧНОГО СЕРВИТУТА

**Зона публичного сервитута для эксплуатации линейного объекта "Сеть газораспределения в
р. п. Колывань, Колыванского района Новосибирской области (код объекта 54-21-428-000044).**

Этап 1, 2. Общая протяженность: 3764,6 м.п."

(наименование объекта, местоположение границ которого описано)

Выносной лист №56



Масштаб 1:300

Используемые условные знаки и обозначения приведены на отдельной странице в конце раздела.

Подпись  Руденко М. Н. Дата 21 ноября 2023 г.

Место для оттиска печати (при наличии) лица, составившего описание местоположения границ объекта

**ГРАФИЧЕСКОЕ ОПИСАНИЕ МЕСТОПОЛОЖЕНИЯ ГРАНИЦ
ПУБЛИЧНОГО СЕРВИТУТА**

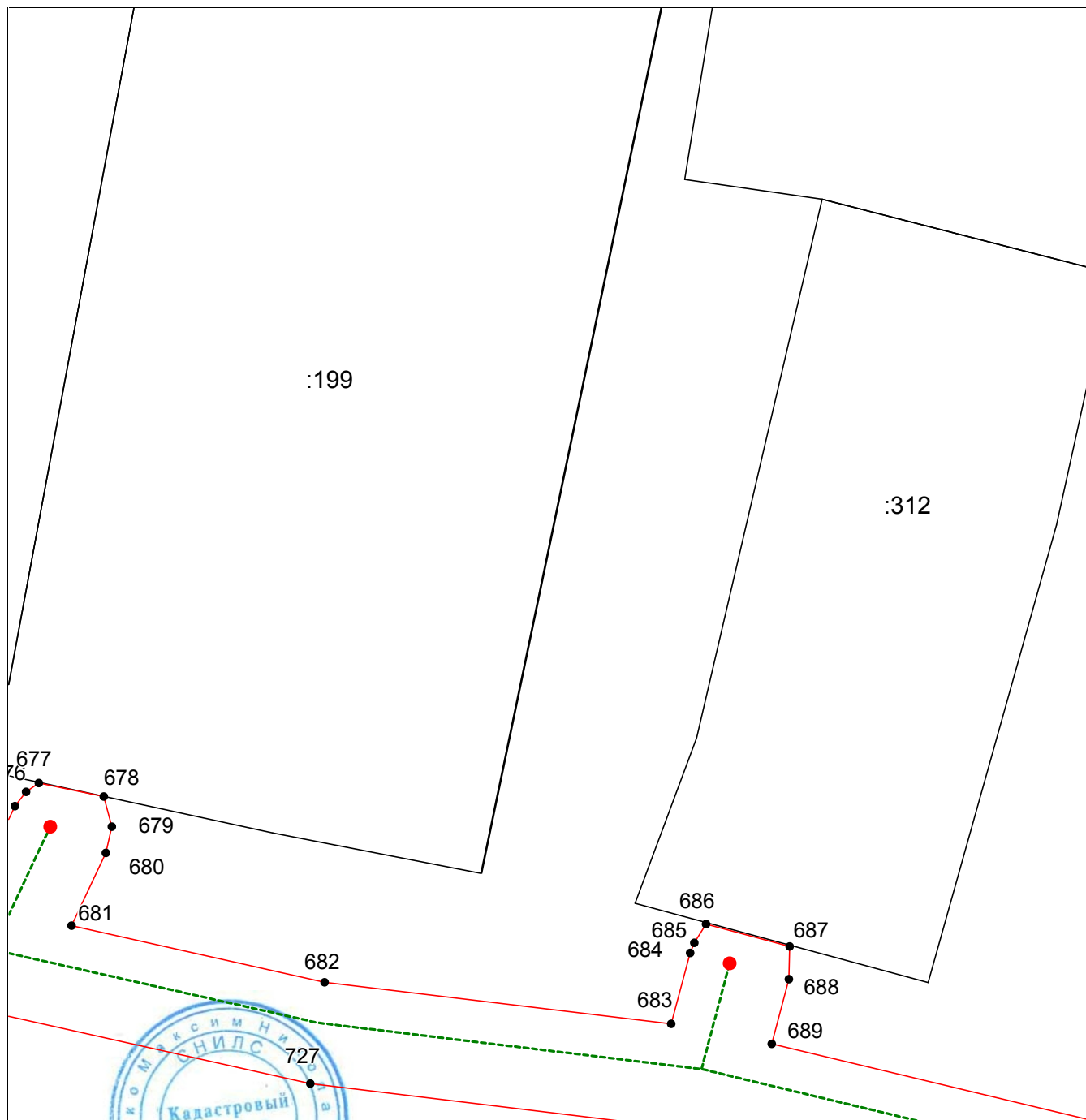
СХЕМА РАСПОЛОЖЕНИЯ ГРАНИЦ ПУБЛИЧНОГО СЕРВИТУТА

**Зона публичного сервитута для эксплуатации линейного объекта "Сеть газораспределения в
р. п. Колывань, Колыванского района Новосибирской области (код объекта 54-21-428-000044).**

Этап 1, 2. Общая протяженность: 3764,6 м.п."

(наименование объекта, местоположение границ которого описано)

Выносной лист №57



Масштаб 1:300

Используемые условные знаки и обозначения приведены на отдельной странице в конце раздела.

Подпись  Руденко М. Н. Дата 21 ноября 2023 г.

Место для оттиска печати (при наличии) лица, составившего описание местоположения границ объекта

**ГРАФИЧЕСКОЕ ОПИСАНИЕ МЕСТОПОЛОЖЕНИЯ ГРАНИЦ
ПУБЛИЧНОГО СЕРВИТУТА**

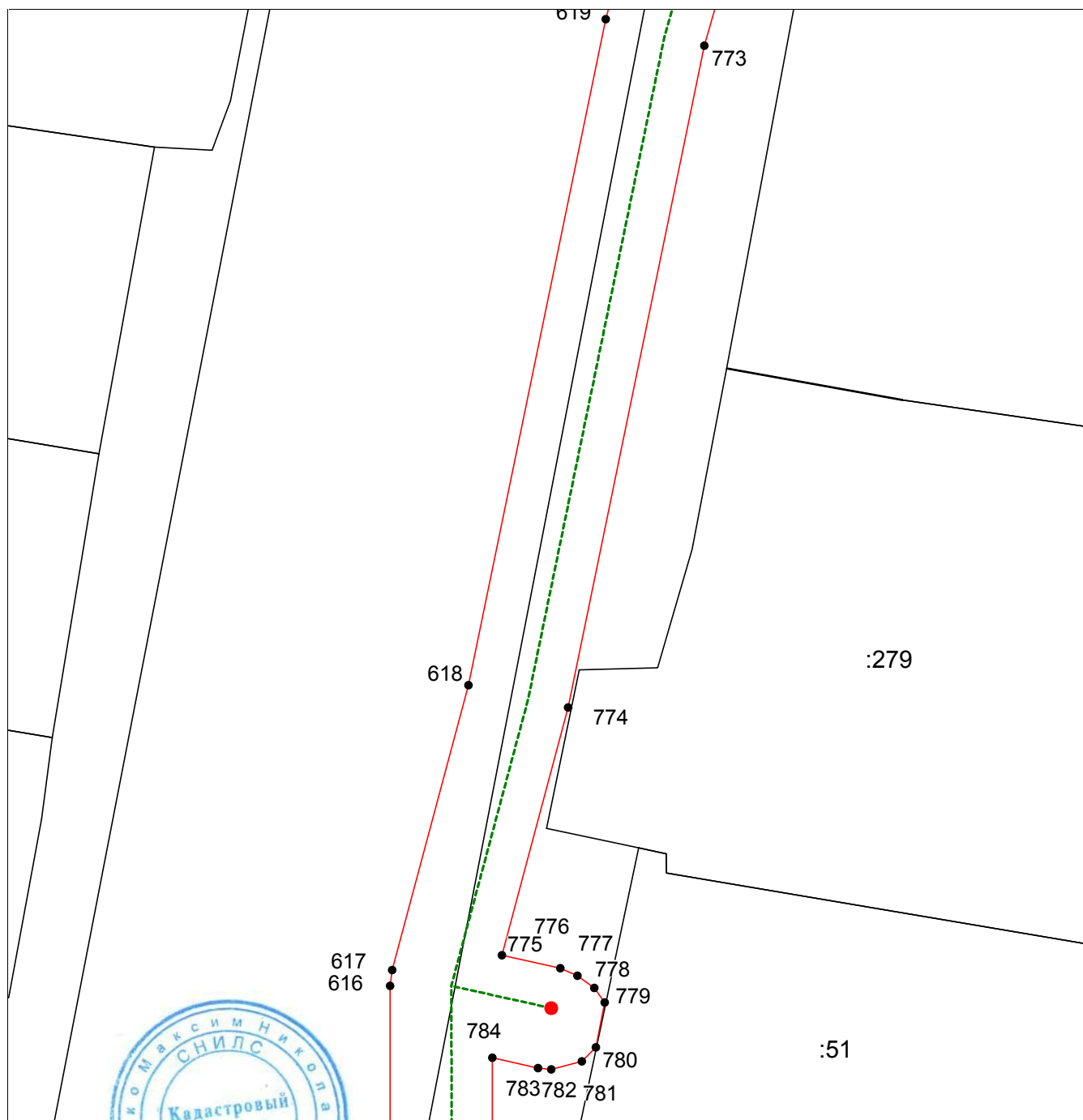
СХЕМА РАСПОЛОЖЕНИЯ ГРАНИЦ ПУБЛИЧНОГО СЕРВИТУТА

**Зона публичного сервитута для эксплуатации линейного объекта "Сеть газораспределения в
р. п. Колывань, Колыванского района Новосибирской области (код объекта 54-21-428-000044).**

Этап 1, 2. Общая протяженность: 3764,6 м.п."

(наименование объекта, местоположение границ которого описано)

Выносной лист №58



Масштаб 1:300

Используемые условные знаки и обозначения приведены на отдельной странице в конце раздела.

Подпись  Руденко М. Н. Дата 21 ноября 2023 г.

Место для оттиска печати (при наличии) лица, составившего описание местоположения границ объекта

**ГРАФИЧЕСКОЕ ОПИСАНИЕ МЕСТОПОЛОЖЕНИЯ ГРАНИЦ
ПУБЛИЧНОГО СЕРВИТУТА**

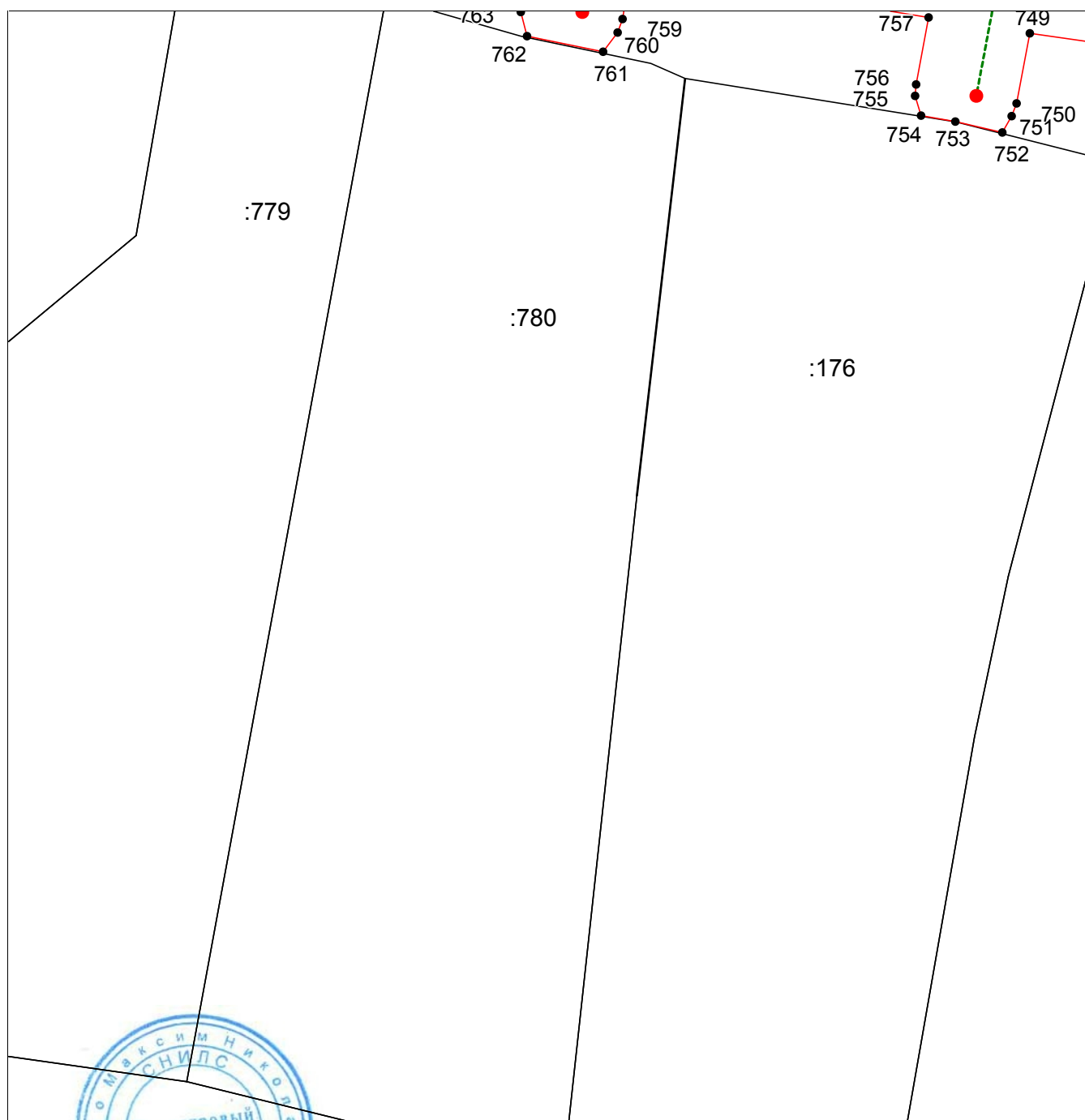
СХЕМА РАСПОЛОЖЕНИЯ ГРАНИЦ ПУБЛИЧНОГО СЕРВИТУТА

**Зона публичного сервитута для эксплуатации линейного объекта "Сеть газораспределения в
р. п. Колывань, Колыванского района Новосибирской области (код объекта 54-21-428-000044).**

Этап 1, 2. Общая протяженность: 3764,6 м.п."

(наименование объекта, местоположение границ которого описано)

Выносной лист №59



Масштаб 1:300

Используемые условные знаки и обозначения приведены на отдельной странице в конце раздела.

Подпись  Руденко М. Н. Дата 21 ноября 2023 г.

Место для оттиска печати (при наличии) лица, составившего описание местоположения границ объекта

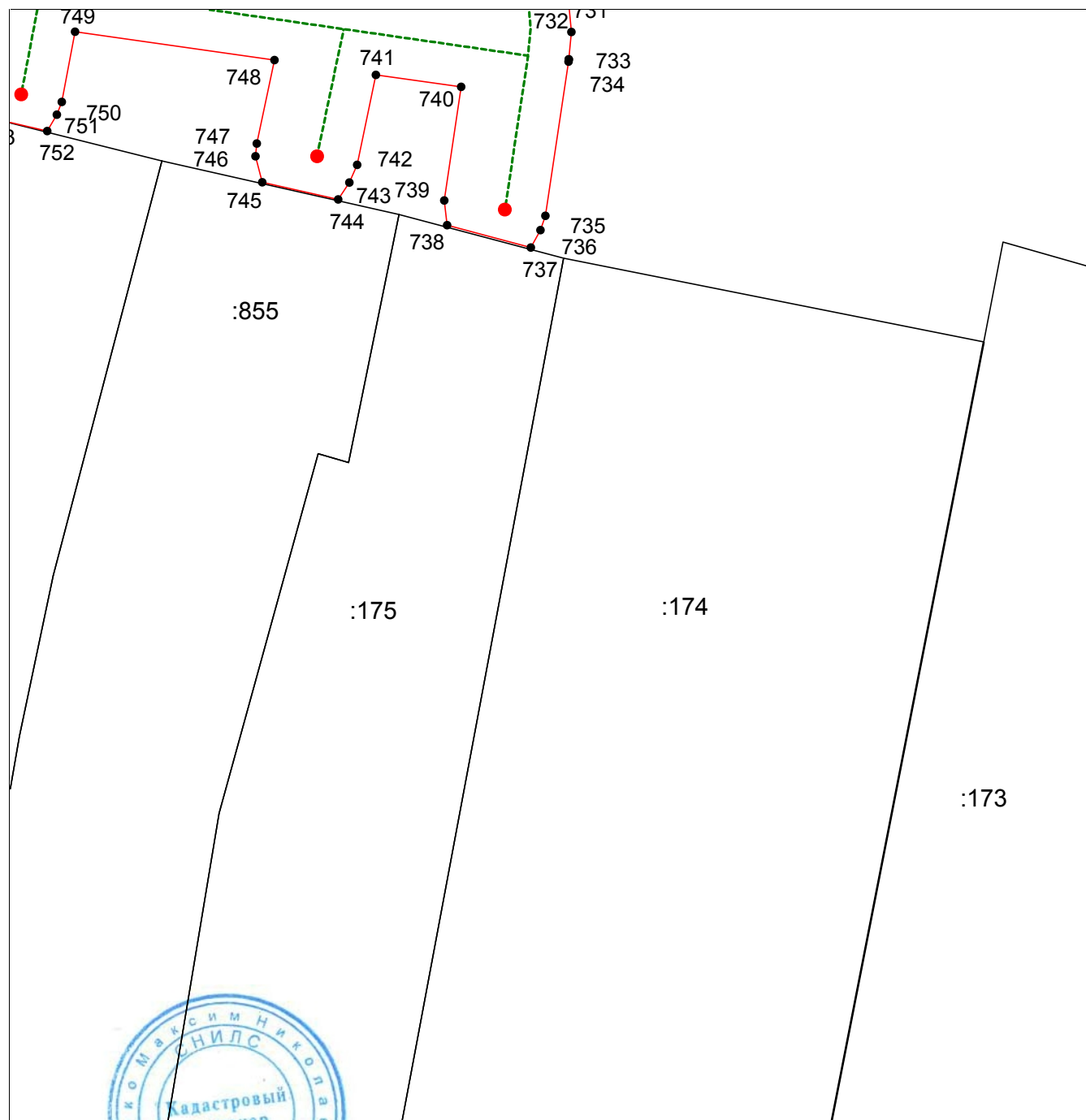
**ГРАФИЧЕСКОЕ ОПИСАНИЕ МЕСТОПОЛОЖЕНИЯ ГРАНИЦ
ПУБЛИЧНОГО СЕРВИТУТА
СХЕМА РАСПОЛОЖЕНИЯ ГРАНИЦ ПУБЛИЧНОГО СЕРВИТУТА**

**Зона публичного сервитута для эксплуатации линейного объекта "Сеть газораспределения в
р. п. Колывань, Колыванского района Новосибирской области (код объекта 54-21-428-000044).**

Этап 1, 2. Общая протяженность: 3764,6 м.п."

(наименование объекта, местоположение границ которого описано)

Выносной лист №60



Масштаб 1:300

Используемые условные знаки и обозначения приведены на отдельной странице в конце раздела.

Подпись  Руденко М. Н. Дата 21 ноября 2023 г.

Место для оттиска печати (при наличии) лица, составившего описание местоположения границ объекта

**ГРАФИЧЕСКОЕ ОПИСАНИЕ МЕСТОПОЛОЖЕНИЯ ГРАНИЦ
ПУБЛИЧНОГО СЕРВИТУТА**

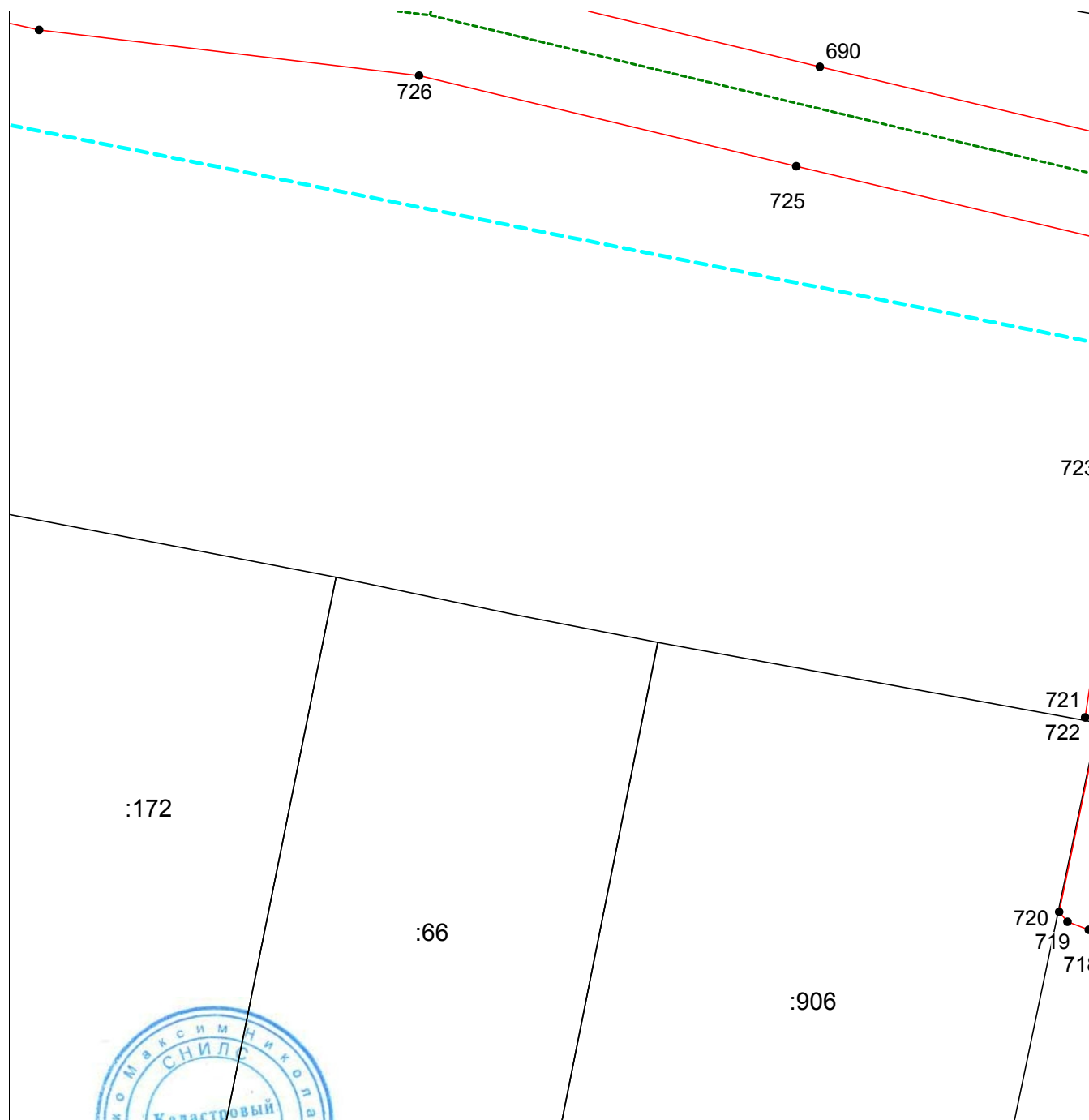
СХЕМА РАСПОЛОЖЕНИЯ ГРАНИЦ ПУБЛИЧНОГО СЕРВИТУТА

**Зона публичного сервитута для эксплуатации линейного объекта "Сеть газораспределения в
р. п. Колывань, Колыванского района Новосибирской области (код объекта 54-21-428-000044).**

Этап 1, 2. Общая протяженность: 3764,6 м.п."

(наименование объекта, местоположение границ которого описано)

Выносной лист №61



Масштаб 1:300

Используемые условные знаки и обозначения приведены на отдельной странице в конце раздела.

Подпись  Руденко М. Н. Дата 21 ноября 2023 г.

Место для оттиска печати (при наличии) лица, составившего описание местоположения границ объекта

**ГРАФИЧЕСКОЕ ОПИСАНИЕ МЕСТОПОЛОЖЕНИЯ ГРАНИЦ
ПУБЛИЧНОГО СЕРВИТУТА**

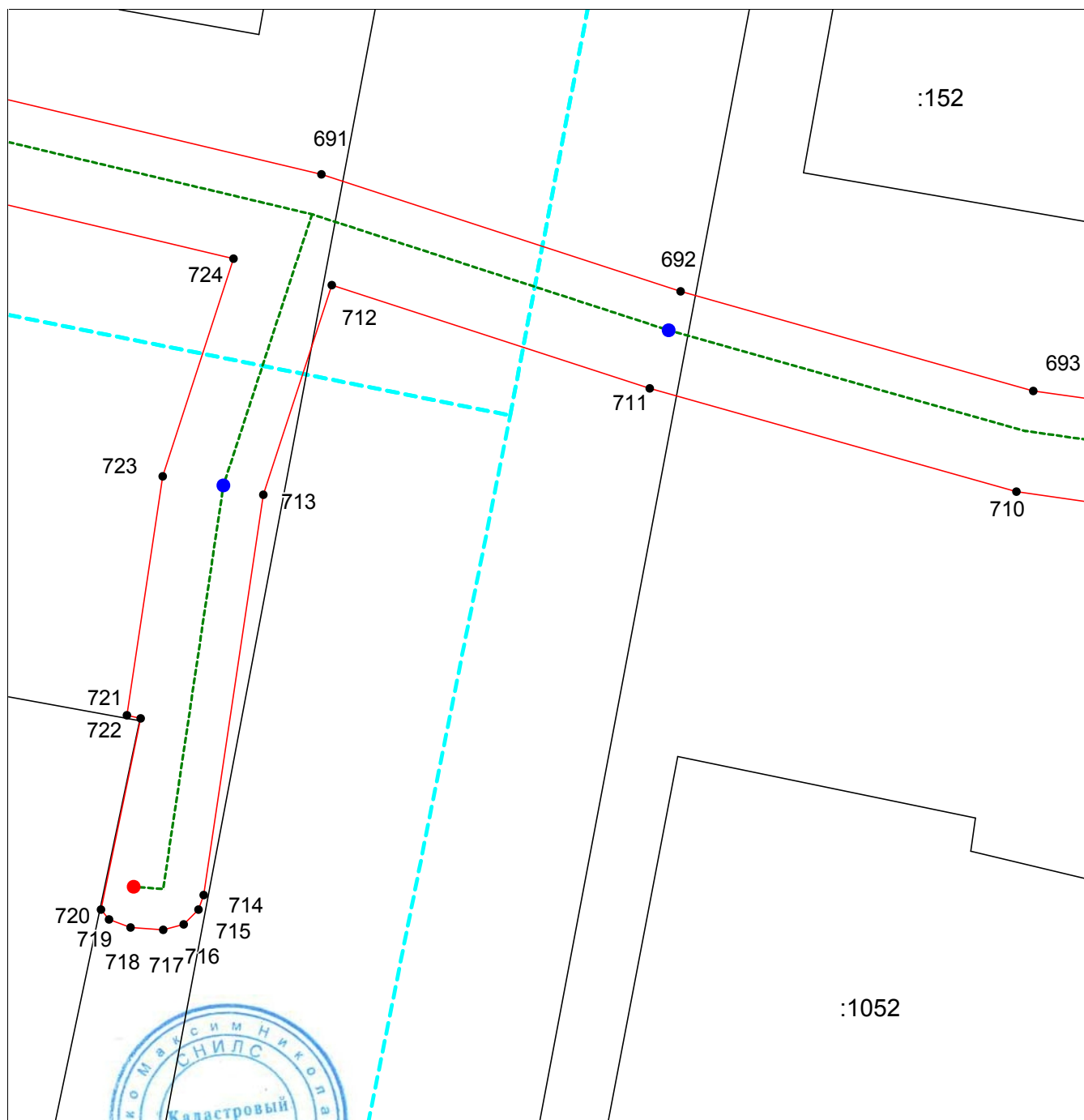
СХЕМА РАСПОЛОЖЕНИЯ ГРАНИЦ ПУБЛИЧНОГО СЕРВИТУТА

**Зона публичного сервитута для эксплуатации линейного объекта "Сеть газораспределения в
р. п. Колывань, Колыванского района Новосибирской области (код объекта 54-21-428-000044).**

Этап 1, 2. Общая протяженность: 3764,6 м.п."

(наименование объекта, местоположение границ которого описано)

Выносной лист №62



Масштаб 1:300

Используемые условные знаки и обозначения приведены на отдельной странице в конце раздела.

Подпись

Руденко М. Н. Дата 21 ноября 2023 г.

Место для оттиска печати (при наличии) лица, составившего описание местоположения границ объекта

**ГРАФИЧЕСКОЕ ОПИСАНИЕ МЕСТОПОЛОЖЕНИЯ ГРАНИЦ
ПУБЛИЧНОГО СЕРВИТУТА**

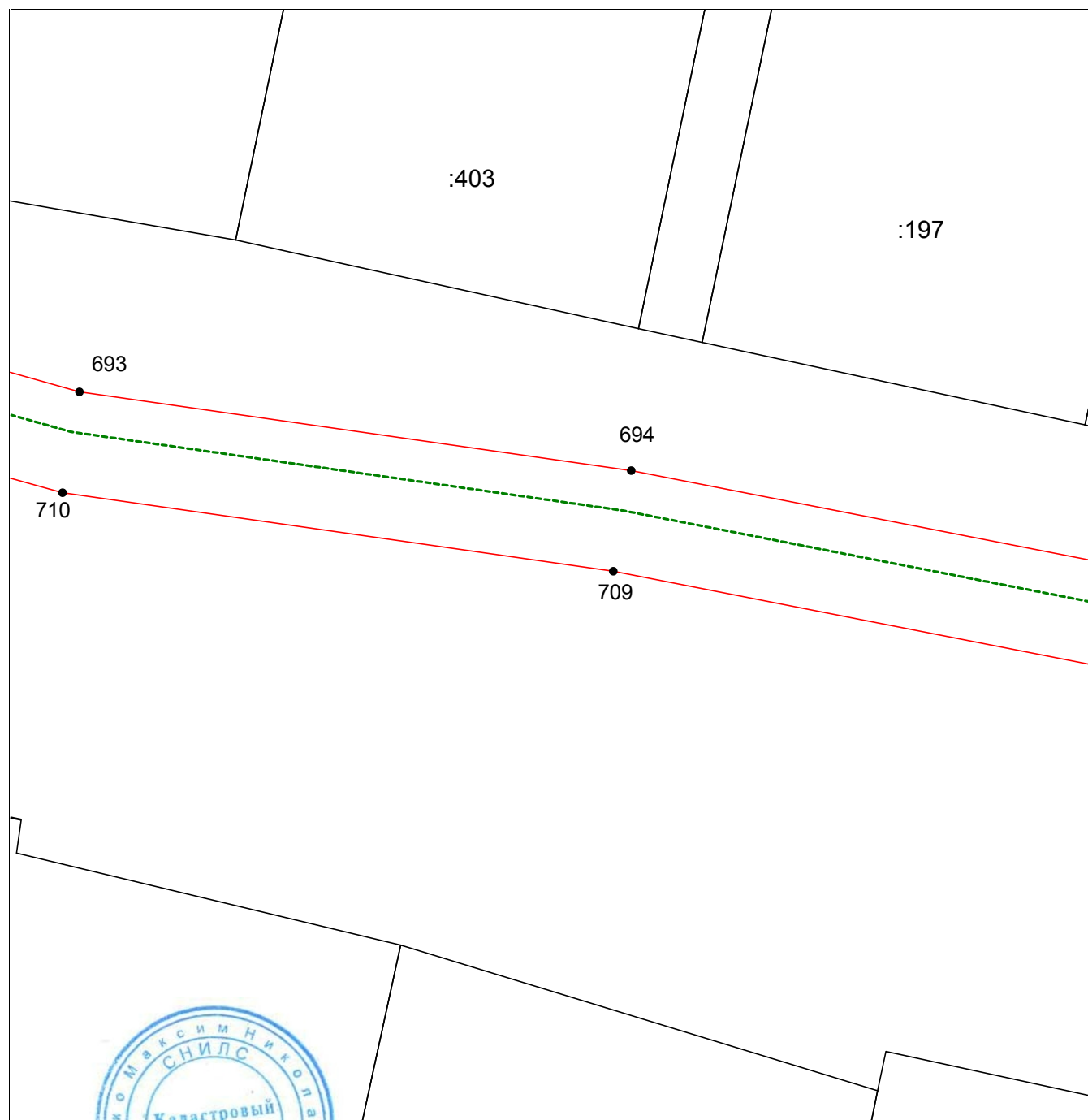
СХЕМА РАСПОЛОЖЕНИЯ ГРАНИЦ ПУБЛИЧНОГО СЕРВИТУТА

**Зона публичного сервитута для эксплуатации линейного объекта "Сеть газораспределения в
р. п. Колывань, Колыванского района Новосибирской области (код объекта 54-21-428-000044).**

Этап 1, 2. Общая протяженность: 3764,6 м.п."

(наименование объекта, местоположение границ которого описано)

Выносной лист №63



Масштаб 1:300

Используемые условные знаки и обозначения приведены на отдельной странице в конце раздела.

Подпись  Руденко М. Н. Дата 21 ноября 2023 г.

Место для оттиска печати (при наличии) лица, составившего описание местоположения границ объекта

**ГРАФИЧЕСКОЕ ОПИСАНИЕ МЕСТОПОЛОЖЕНИЯ ГРАНИЦ
ПУБЛИЧНОГО СЕРВИТУТА**

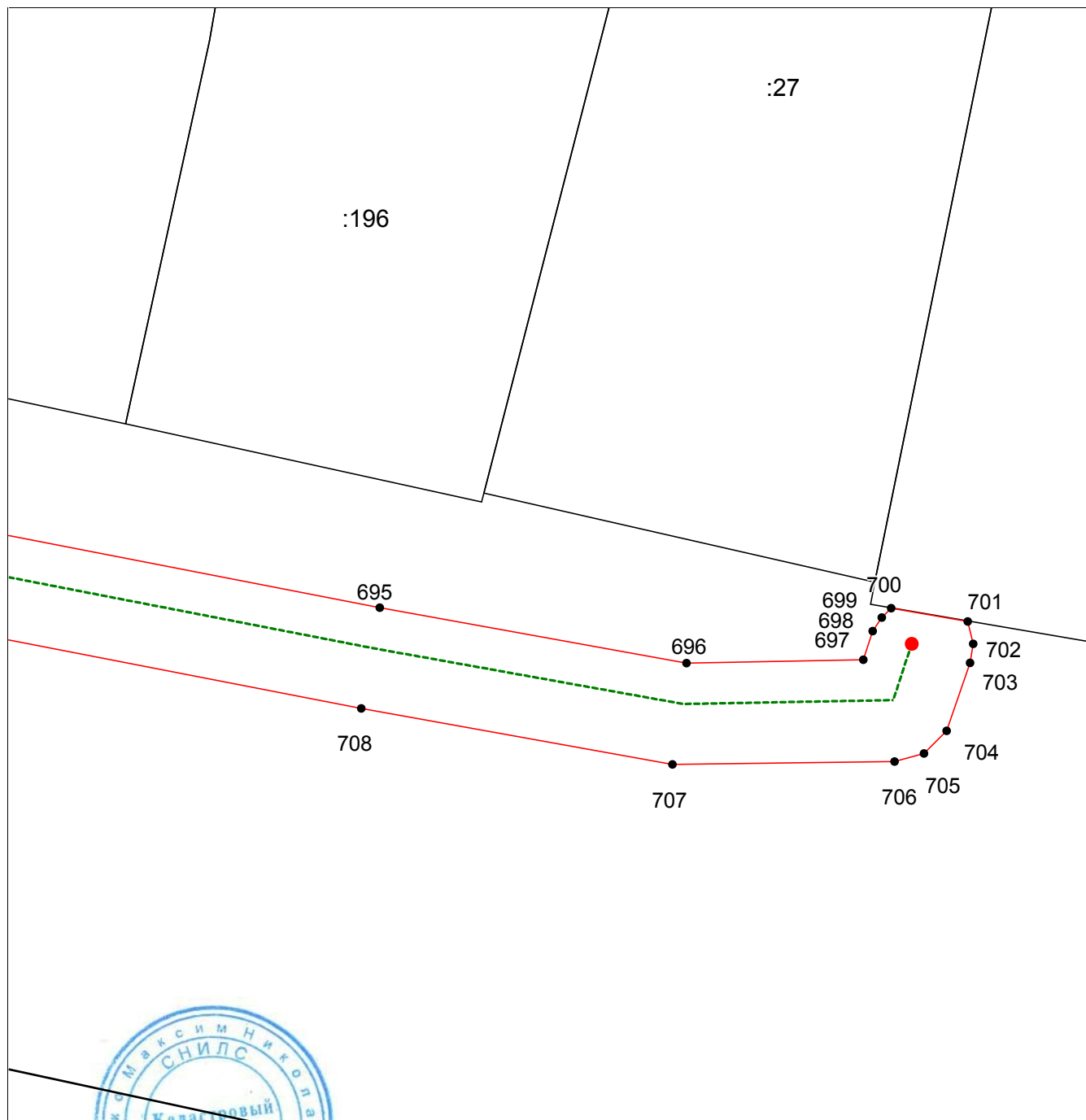
СХЕМА РАСПОЛОЖЕНИЯ ГРАНИЦ ПУБЛИЧНОГО СЕРВИТУТА

**Зона публичного сервитута для эксплуатации линейного объекта "Сеть газораспределения в
р. п. Колывань, Колыванского района Новосибирской области (код объекта 54-21-428-000044).**

Этап 1, 2. Общая протяженность: 3764,6 м.п."

(наименование объекта, местоположение границ которого описано)

Выносной лист №64



Масштаб 1:300

Используемые условные знаки и обозначения приведены на отдельной странице в конце раздела.

Подпись  Руденко М. Н. Дата 21 ноября 2023 г.

Место для оттиска печати (при наличии) лица, составившего описание местоположения границ объекта

**ГРАФИЧЕСКОЕ ОПИСАНИЕ МЕСТОПОЛОЖЕНИЯ ГРАНИЦ
ПУБЛИЧНОГО СЕРВИТУТА**

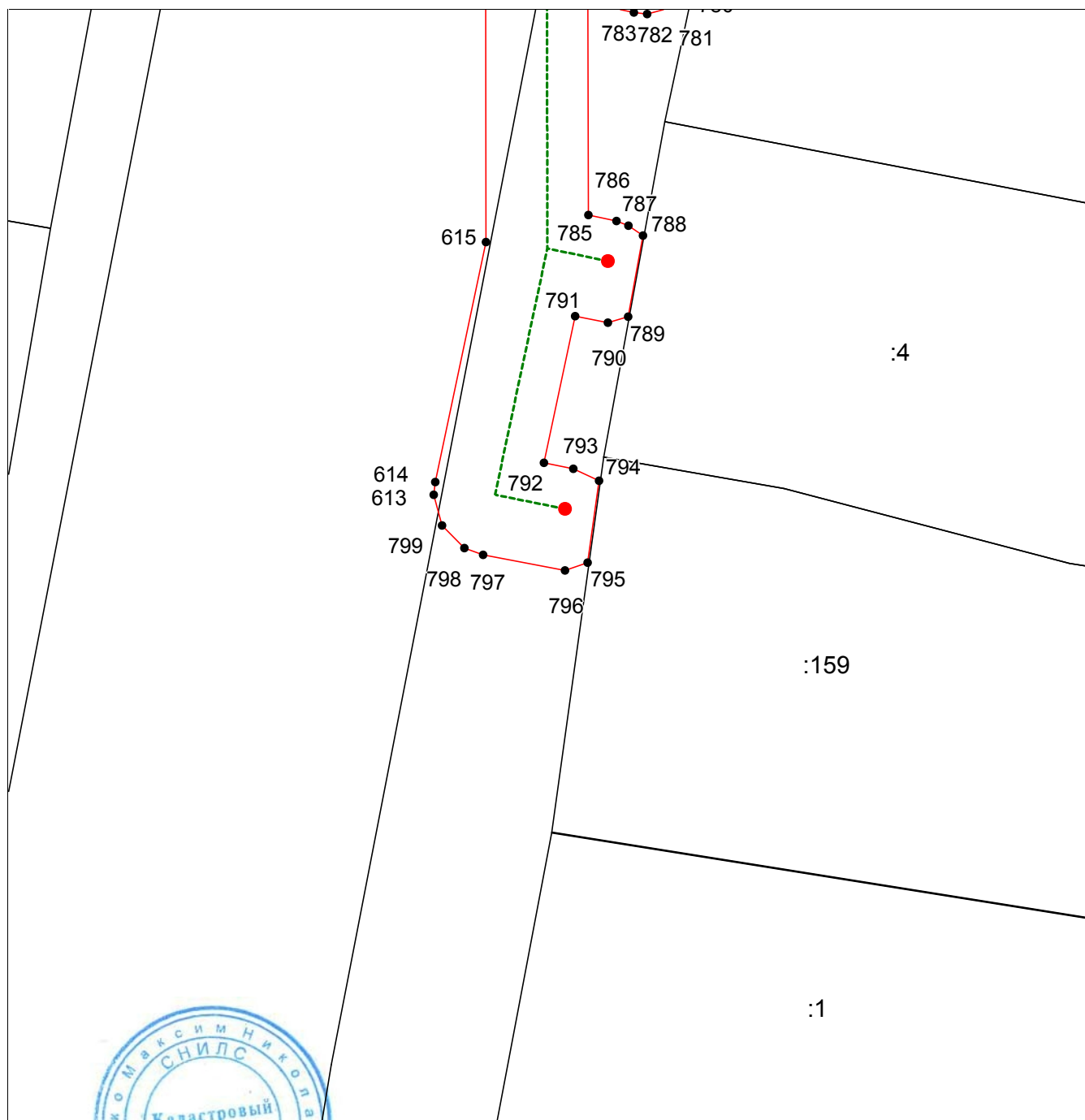
СХЕМА РАСПОЛОЖЕНИЯ ГРАНИЦ ПУБЛИЧНОГО СЕРВИТУТА

**Зона публичного сервитута для эксплуатации линейного объекта "Сеть газораспределения в
р. п. Колывань, Колыванского района Новосибирской области (код объекта 54-21-428-000044).**

Этап 1, 2. Общая протяженность: 3764,6 м.п."

(наименование объекта, местоположение границ которого описано)

Выносной лист №65



Масштаб 1:300

Используемые условные знаки и обозначения приведены на отдельной странице в конце раздела.

Подпись  Руденко М. Н. Дата 21 ноября 2023 г.

Место для оттиска печати (при наличии) лица, составившего описание местоположения границ объекта

**ГРАФИЧЕСКОЕ ОПИСАНИЕ МЕСТОПОЛОЖЕНИЯ ГРАНИЦ
ПУБЛИЧНОГО СЕРВИТУТА**

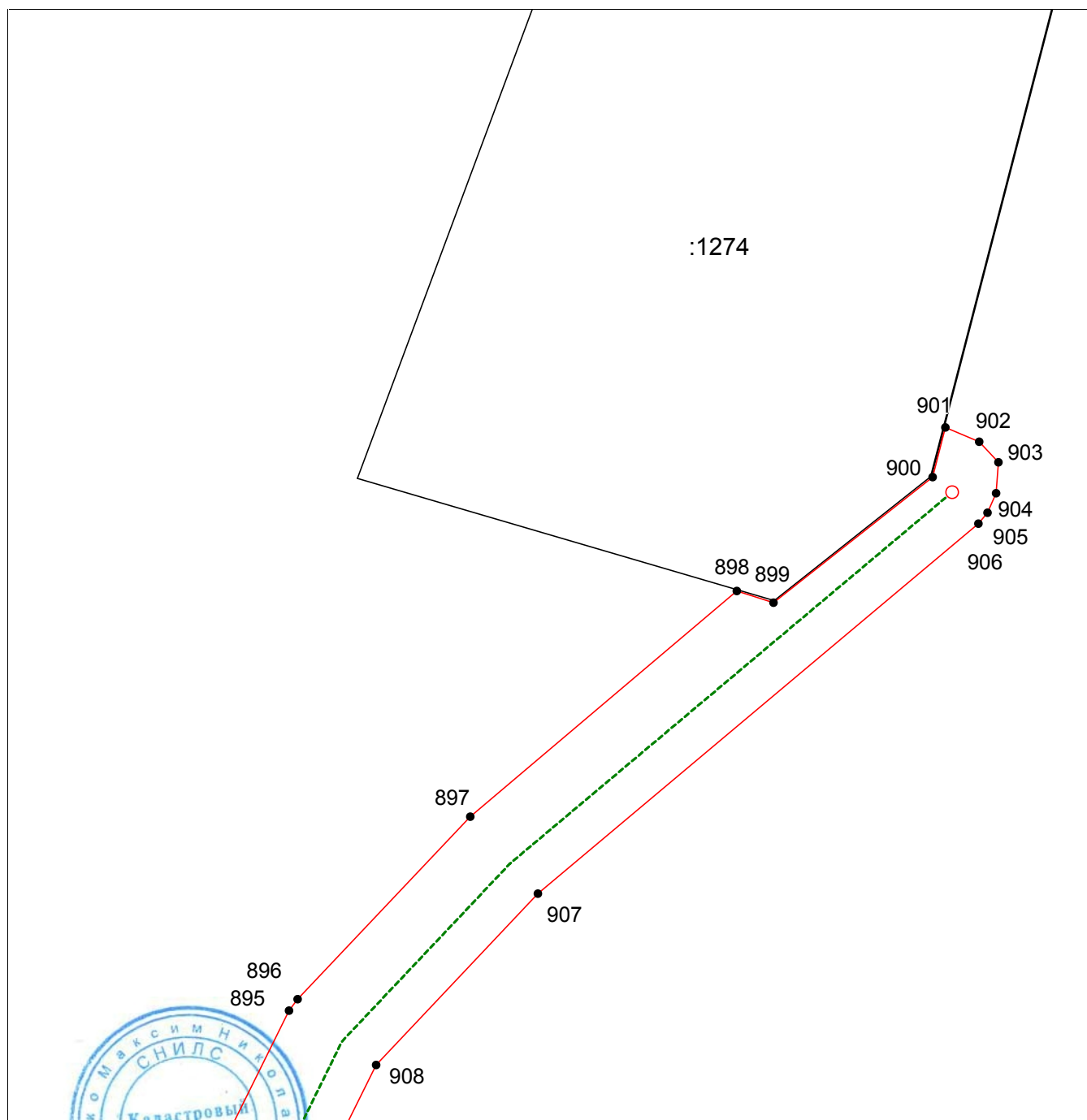
СХЕМА РАСПОЛОЖЕНИЯ ГРАНИЦ ПУБЛИЧНОГО СЕРВИТУТА

**Зона публичного сервитута для эксплуатации линейного объекта "Сеть газораспределения в
р. п. Колывань, Колыванского района Новосибирской области (код объекта 54-21-428-000044).**

Этап 1, 2. Общая протяженность: 3764,6 м.п."

(наименование объекта, местоположение границ которого описано)

Выносной лист №66



Масштаб 1:300

Используемые условные знаки и обозначения приведены на отдельной странице в конце раздела.

Подпись  Руденко М. Н. Дата 21 ноября 2023 г.

Место для оттиска печати (при наличии) лица, составившего описание местоположения границ объекта

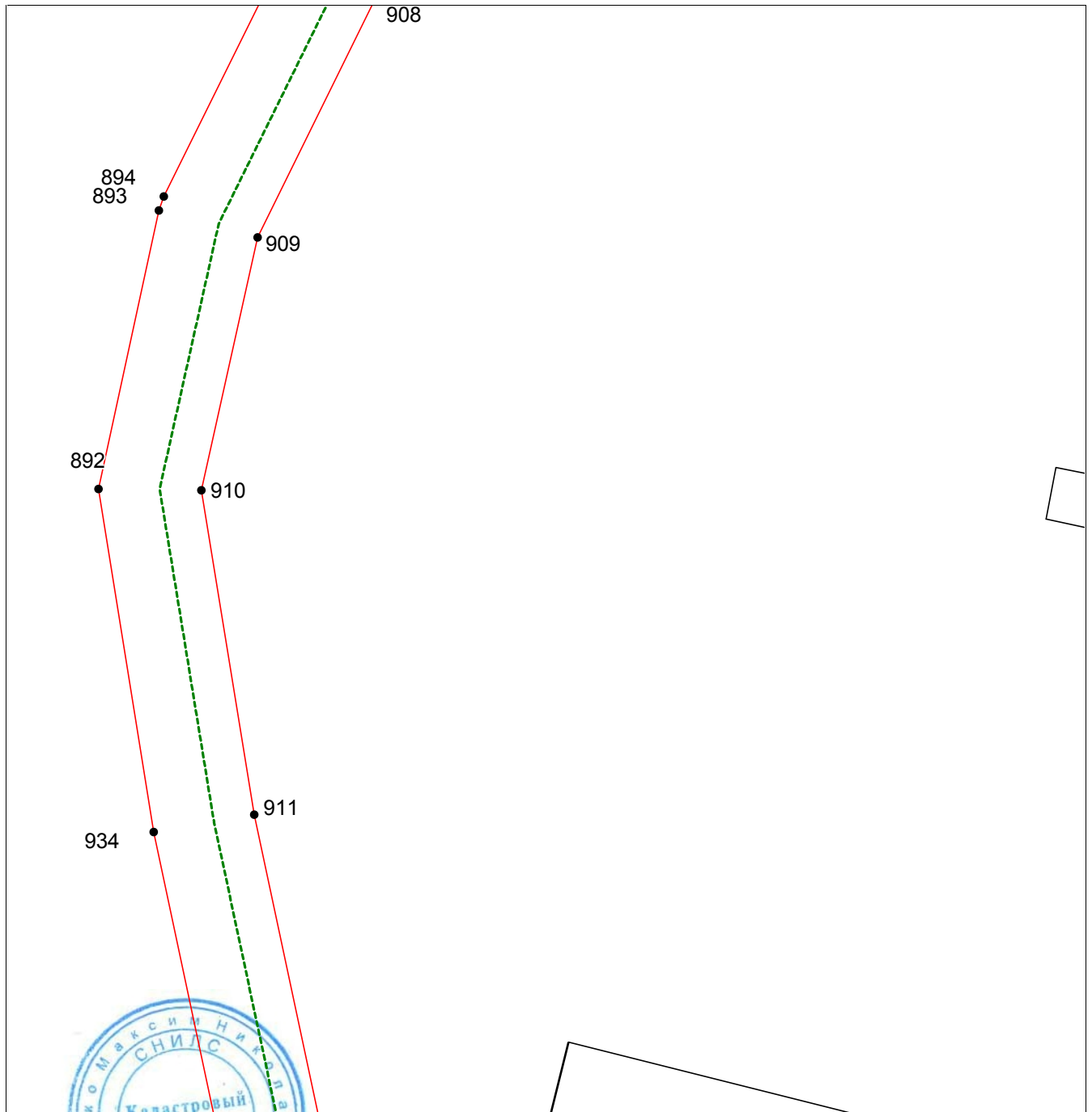
**ГРАФИЧЕСКОЕ ОПИСАНИЕ МЕСТОПОЛОЖЕНИЯ ГРАНИЦ
ПУБЛИЧНОГО СЕРВИТУТА
СХЕМА РАСПОЛОЖЕНИЯ ГРАНИЦ ПУБЛИЧНОГО СЕРВИТУТА**

**Зона публичного сервитута для эксплуатации линейного объекта "Сеть газораспределения в
р. п. Колывань, Колыванского района Новосибирской области (код объекта 54-21-428-000044).**

Этап 1, 2. Общая протяженность: 3764,6 м.п."

(наименование объекта, местоположение границ которого описано)

Выносной лист №67



Масштаб 1:300

Используемые условные знаки и обозначения приведены на отдельной странице в конце раздела.

Подпись  Руденко М. Н. Дата 21 ноября 2023 г.

Место для оттиска печати (при наличии) лица, составившего описание местоположения границ объекта

**ГРАФИЧЕСКОЕ ОПИСАНИЕ МЕСТОПОЛОЖЕНИЯ ГРАНИЦ
ПУБЛИЧНОГО СЕРВИТУТА**

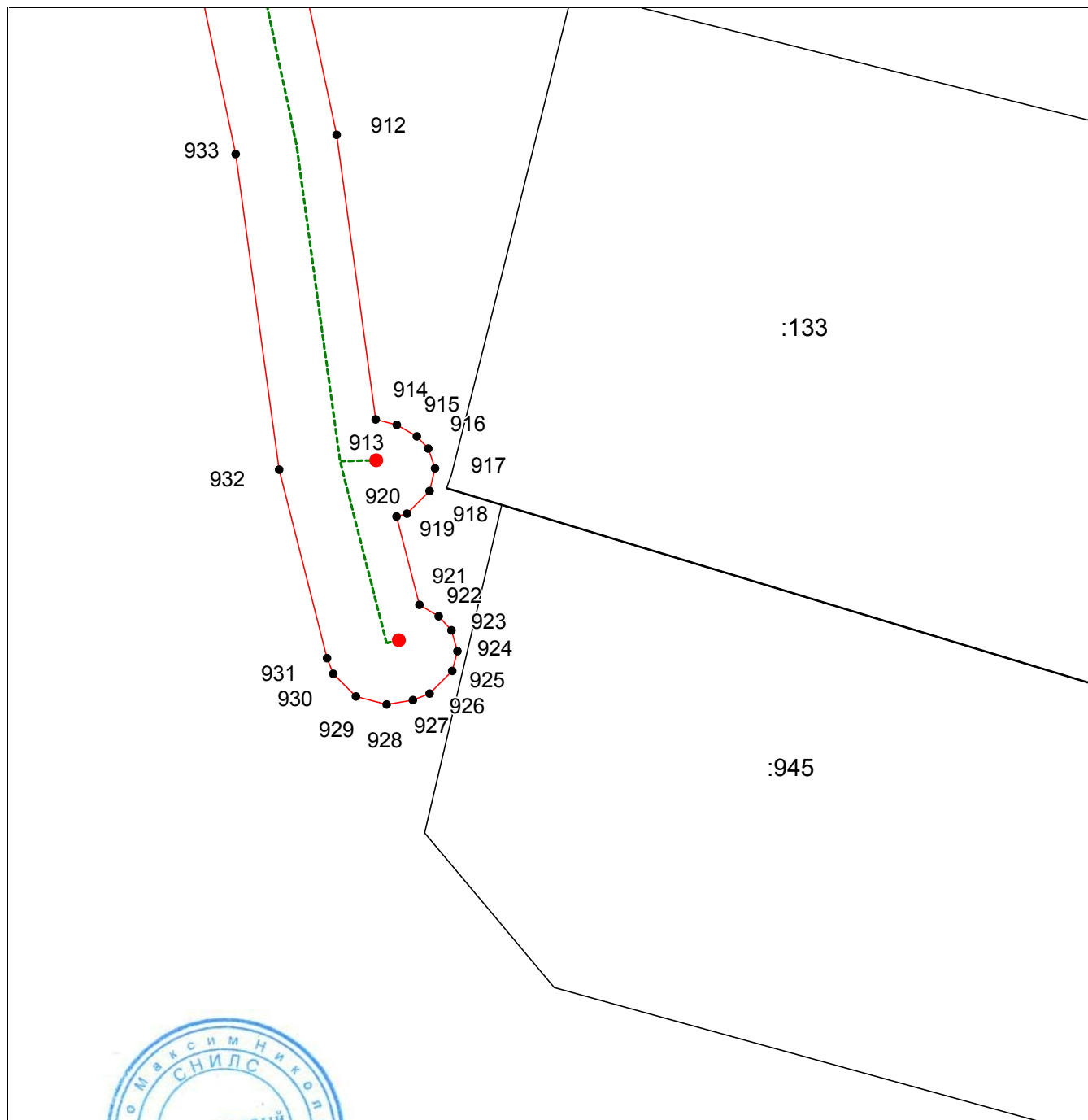
СХЕМА РАСПОЛОЖЕНИЯ ГРАНИЦ ПУБЛИЧНОГО СЕРВИТУТА

**Зона публичного сервитута для эксплуатации линейного объекта "Сеть газораспределения в
р. п. Колывань, Колыванского района Новосибирской области (код объекта 54-21-428-000044).**

Этап 1, 2. Общая протяженность: 3764,6 м.п."

(наименование объекта, местоположение границ которого описано)

Выносной лист №68



Масштаб 1:300

Используемые условные знаки и обозначения приведены на отдельной странице в конце раздела.

Подпись _____ *Руденко М. Н.* Дата *21 ноября 2023 г.*

Место для оттиска печати (при наличии) лица, составившего описание местоположения границ объекта

**ГРАФИЧЕСКОЕ ОПИСАНИЕ МЕСТОПОЛОЖЕНИЯ ГРАНИЦ
ПУБЛИЧНОГО СЕРВИТУТА**

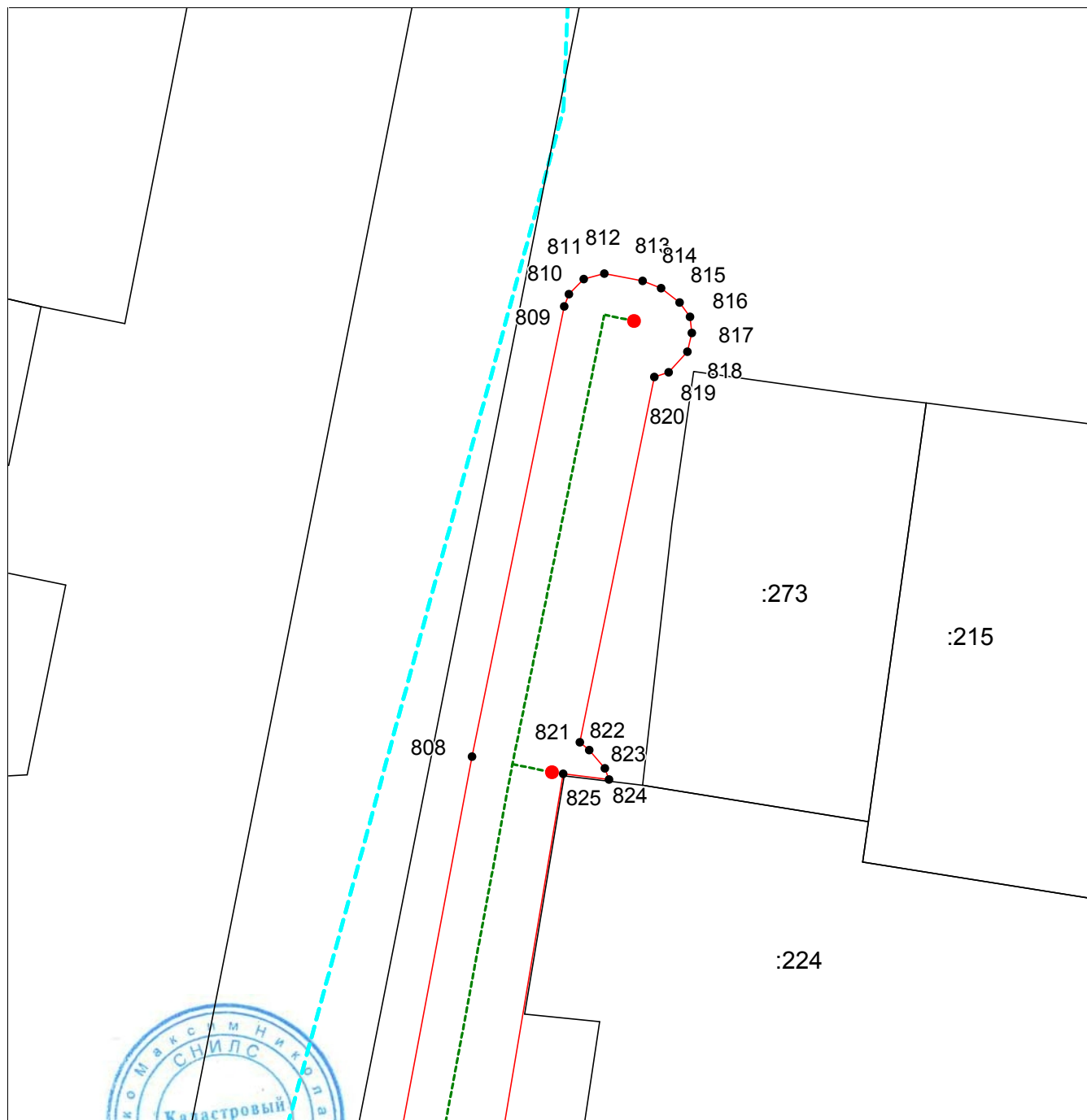
СХЕМА РАСПОЛОЖЕНИЯ ГРАНИЦ ПУБЛИЧНОГО СЕРВИТУТА

**Зона публичного сервитута для эксплуатации линейного объекта "Сеть газораспределения в
р. п. Колывань, Колыванского района Новосибирской области (код объекта 54-21-428-000044).**

Этап 1, 2. Общая протяженность: 3764,6 м.п."

(наименование объекта, местоположение границ которого описано)

Выносной лист №69



Масштаб 1:300

Используемые условные знаки и обозначения приведены на отдельной странице в конце раздела.

Подпись  Руденко М. Н. Дата 21 ноября 2023 г.

Место для оттиска печати (при наличии) лица, составившего описание местоположения границ объекта

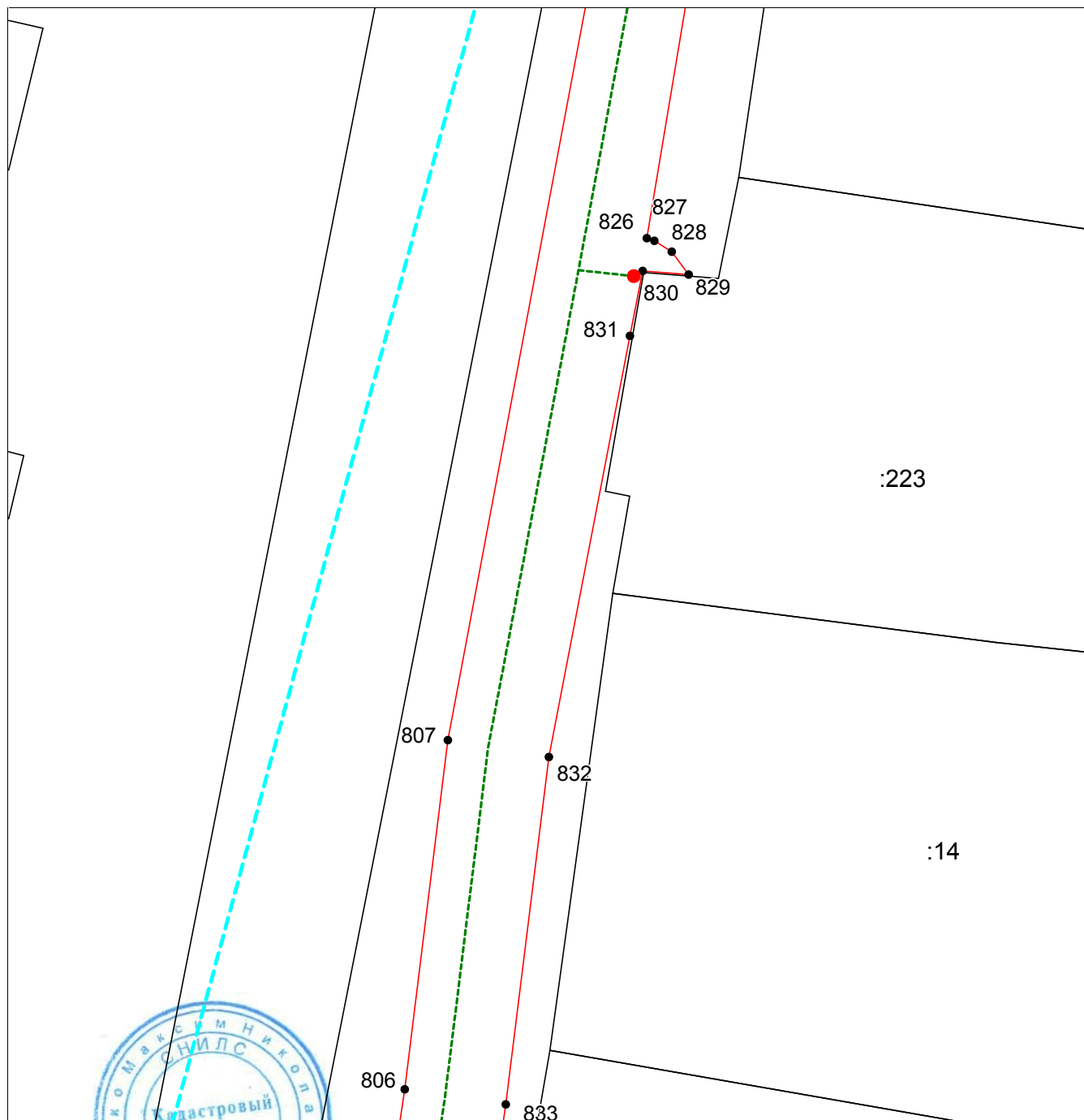
**ГРАФИЧЕСКОЕ ОПИСАНИЕ МЕСТОПОЛОЖЕНИЯ ГРАНИЦ
ПУБЛИЧНОГО СЕРВИТУТА
СХЕМА РАСПОЛОЖЕНИЯ ГРАНИЦ ПУБЛИЧНОГО СЕРВИТУТА**

**Зона публичного сервитута для эксплуатации линейного объекта "Сеть газораспределения в
р. п. Колывань, Колыванского района Новосибирской области (код объекта 54-21-428-000044).**

Этап 1, 2. Общая протяженность: 3764,6 м.п."

(наименование объекта, местоположение границ которого описано)

Выносной лист №70



Масштаб 1:300

Используемые условные знаки и обозначения приведены на отдельной странице в конце раздела.

Подпись  Руденко М. Н. Дата 21 ноября 2023 г.

Место для оттиска печати (при наличии) лица, составившего описание местоположения границ объекта

**ГРАФИЧЕСКОЕ ОПИСАНИЕ МЕСТОПОЛОЖЕНИЯ ГРАНИЦ
ПУБЛИЧНОГО СЕРВИТУТА**

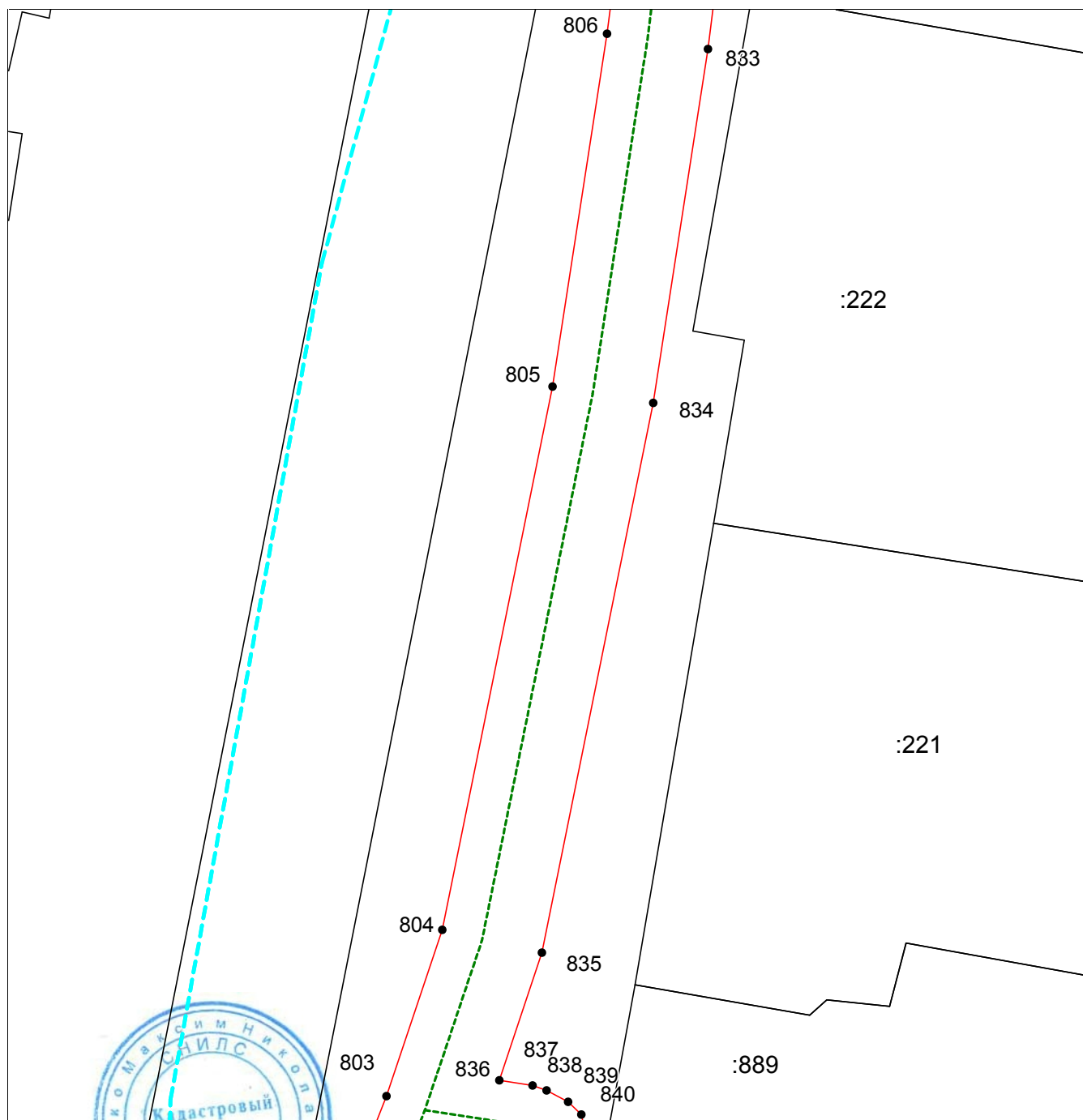
СХЕМА РАСПОЛОЖЕНИЯ ГРАНИЦ ПУБЛИЧНОГО СЕРВИТУТА

**Зона публичного сервитута для эксплуатации линейного объекта "Сеть газораспределения в
р. п. Колывань, Колыванского района Новосибирской области (код объекта 54-21-428-000044).**

Этап 1, 2. Общая протяженность: 3764,6 м.п."

(наименование объекта, местоположение границ которого описано)

Выносной лист №71



Масштаб 1:300

Используемые условные знаки и обозначения приведены на отдельной странице в конце раздела.

Подпись  Руденко М. Н. Дата 21 ноября 2023 г.

Место для оттиска печати (при наличии) лица, составившего описание местоположения границ объекта

**ГРАФИЧЕСКОЕ ОПИСАНИЕ МЕСТОПОЛОЖЕНИЯ ГРАНИЦ
ПУБЛИЧНОГО СЕРВИТУТА**

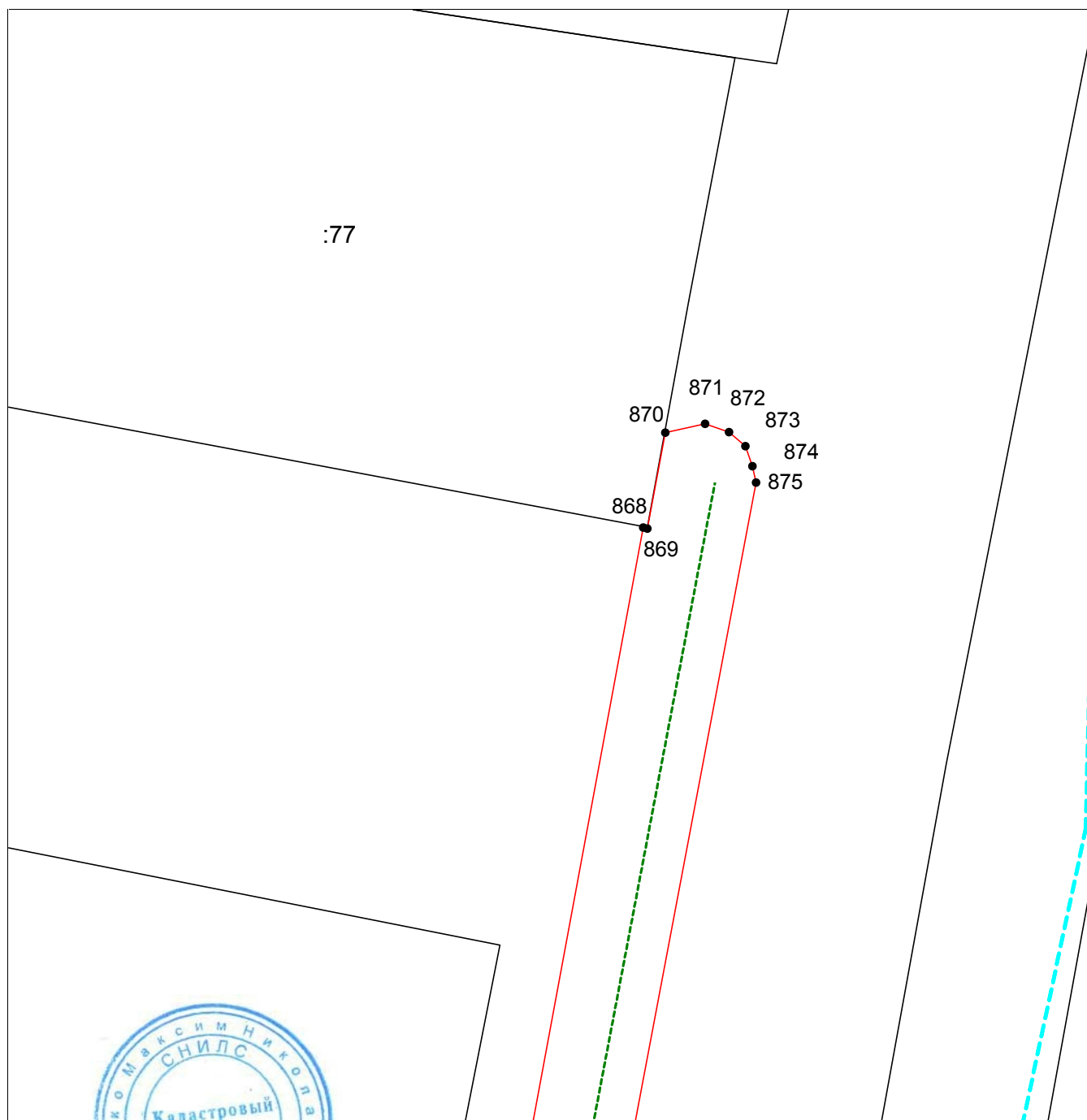
СХЕМА РАСПОЛОЖЕНИЯ ГРАНИЦ ПУБЛИЧНОГО СЕРВИТУТА

**Зона публичного сервитута для эксплуатации линейного объекта "Сеть газораспределения в
р. п. Колывань, Колыванского района Новосибирской области (код объекта 54-21-428-000044).**

Этап 1, 2. Общая протяженность: 3764,6 м.п."

(наименование объекта, местоположение границ которого описано)

Выносной лист №72



Масштаб 1:300

Используемые условные знаки и обозначения приведены на отдельной странице в конце раздела.

Подпись  Руденко М. Н. Дата 21 ноября 2023 г.

Место для оттиска печати (при наличии) лица, составившего описание местоположения границ объекта

**ГРАФИЧЕСКОЕ ОПИСАНИЕ МЕСТОПОЛОЖЕНИЯ ГРАНИЦ
ПУБЛИЧНОГО СЕРВИТУТА**

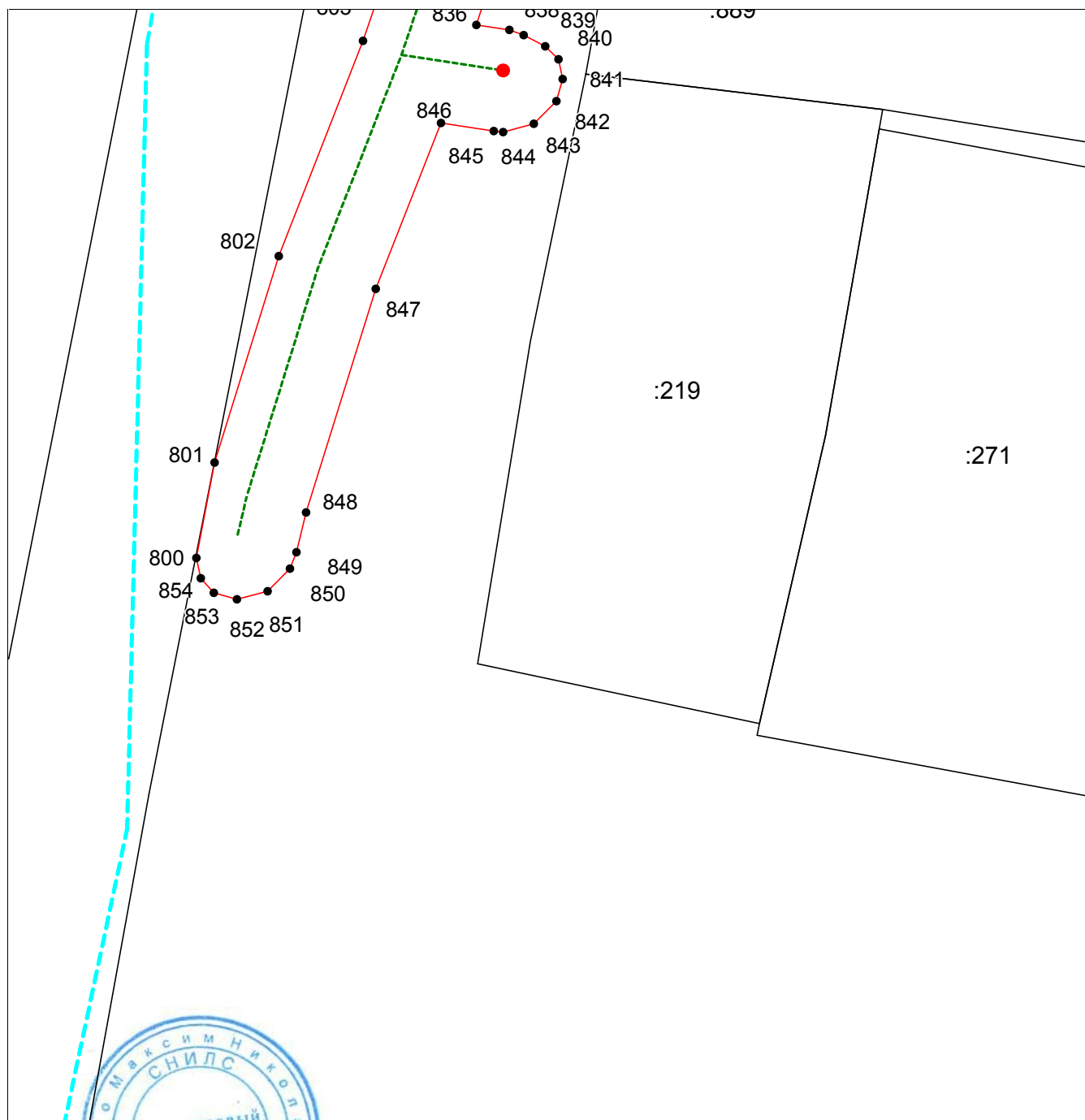
СХЕМА РАСПОЛОЖЕНИЯ ГРАНИЦ ПУБЛИЧНОГО СЕРВИТУТА

**Зона публичного сервитута для эксплуатации линейного объекта "Сеть газораспределения в
р. п. Колывань, Колыванского района Новосибирской области (код объекта 54-21-428-000044).**

Этап 1, 2. Общая протяженность: 3764,6 м.п."

(наименование объекта, местоположение границ которого описано)

Выносной лист №73



Масштаб 1:300

Используемые условные знаки и обозначения приведены на отдельной странице в конце раздела.

Подпись  Руденко М. Н. Дата 21 ноября 2023 г.

Место для оттиска печати (при наличии) лица, составившего описание местоположения границ объекта

**ГРАФИЧЕСКОЕ ОПИСАНИЕ МЕСТОПОЛОЖЕНИЯ ГРАНИЦ
ПУБЛИЧНОГО СЕРВИТУТА**

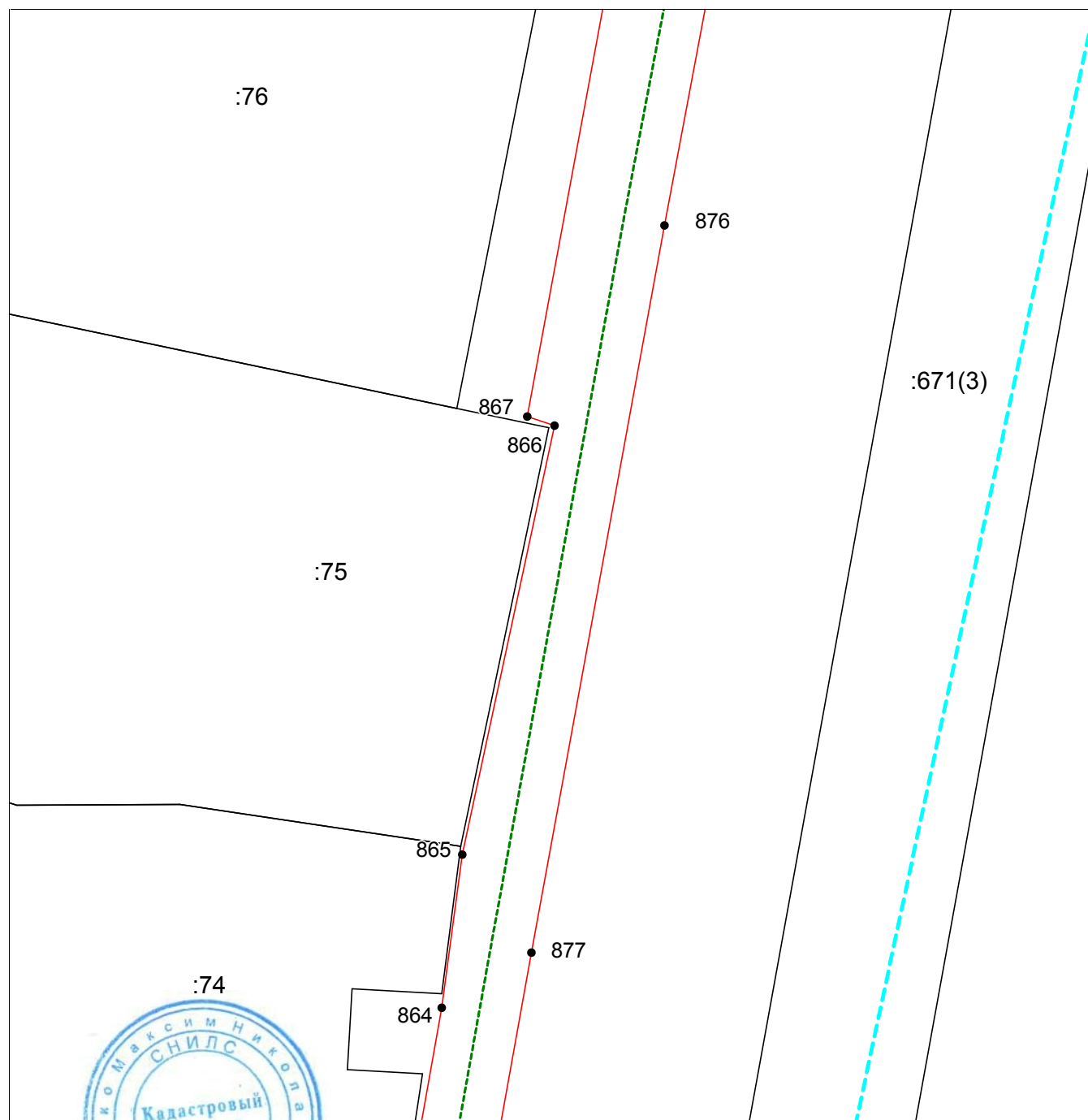
СХЕМА РАСПОЛОЖЕНИЯ ГРАНИЦ ПУБЛИЧНОГО СЕРВИТУТА

**Зона публичного сервитута для эксплуатации линейного объекта "Сеть газораспределения в
р. п. Колывань, Колыванского района Новосибирской области (код объекта 54-21-428-000044).**

Этап 1, 2. Общая протяженность: 3764,6 м.п."

(наименование объекта, местоположение границ которого описано)

Выносной лист №74



Масштаб 1:300

Используемые условные знаки и обозначения приведены на отдельной странице в конце раздела.

Подпись  Руденко М. Н. Дата 21 ноября 2023 г.

Место для оттиска печати (при наличии) лица, составившего описание местоположения границ объекта

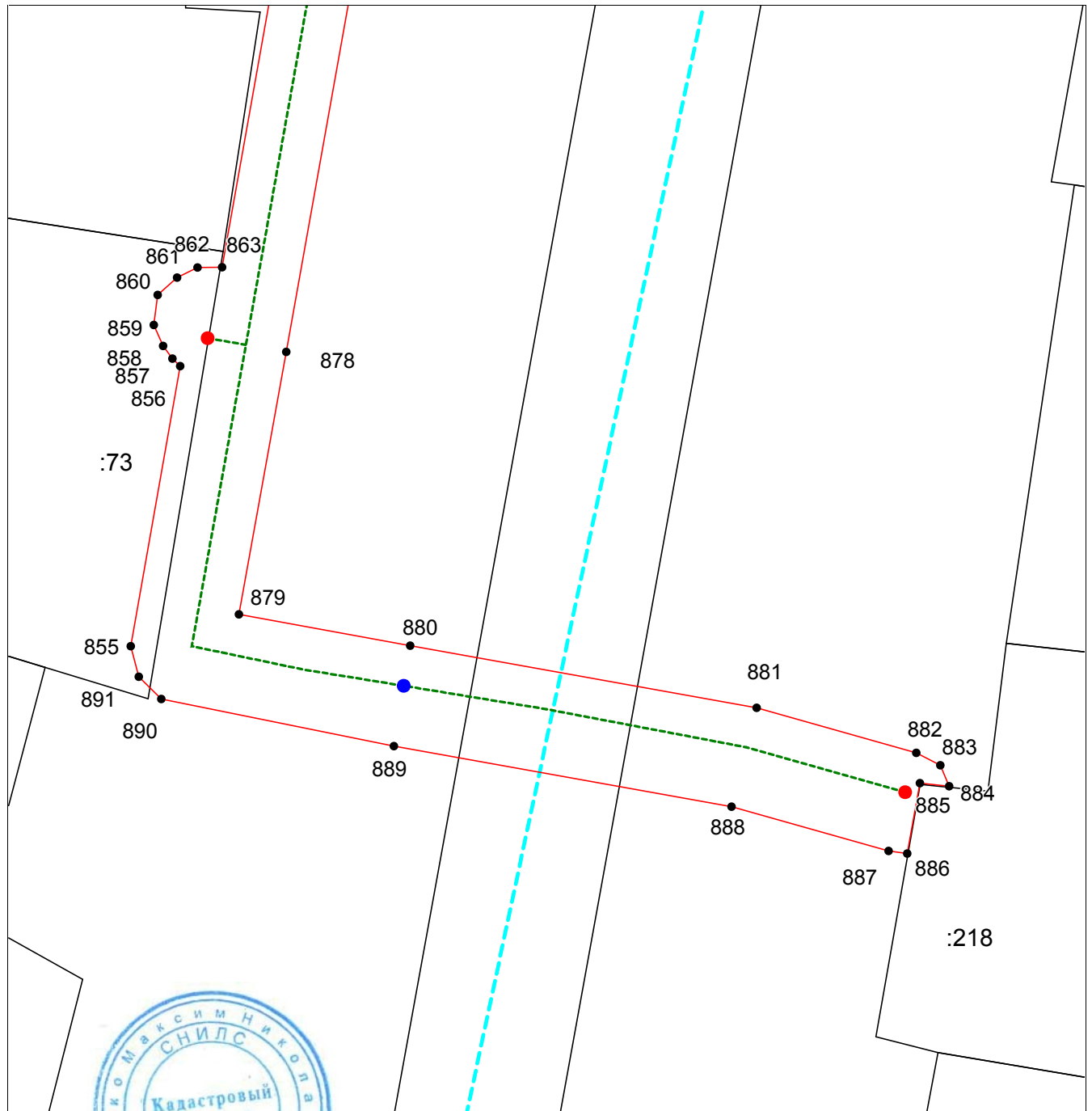
**ГРАФИЧЕСКОЕ ОПИСАНИЕ МЕСТОПОЛОЖЕНИЯ ГРАНИЦ
ПУБЛИЧНОГО СЕРВИТУТА
СХЕМА РАСПОЛОЖЕНИЯ ГРАНИЦ ПУБЛИЧНОГО СЕРВИТУТА**

**Зона публичного сервитута для эксплуатации линейного объекта "Сеть газораспределения в
р. п. Колывань, Колыванского района Новосибирской области (код объекта 54-21-428-000044).**

Этап 1, 2. Общая протяженность: 3764,6 м.п."

(наименование объекта, местоположение границ которого описано)

Выносной лист №75



Масштаб 1:300

Используемые условные знаки и обозначения приведены на отдельной странице в конце раздела.

Подпись  Руденко М. Н. Дата 21 ноября 2023 г.






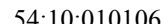




Место для оттиска печати (при наличии) лица, составившего описание местоположения границ объекта

**ГРАФИЧЕСКОЕ ОПИСАНИЕ МЕСТОПОЛОЖЕНИЯ ГРАНИЦ
ПУБЛИЧНОГО СЕРВИТУТА
СХЕМА РАСПОЛОЖЕНИЯ ГРАНИЦ ПУБЛИЧНОГО СЕРВИТУТА**

**Зона публичного сервитута для эксплуатации линейного объекта "Сеть газораспределения в
р. п. Колывань, Колыванского района Новосибирской области (код объекта 54-21-428-000044).
Этап 1, 2. Общая протяженность: 3764,6 м.п."**

(наименование объекта, местоположение границ которого описано)

Используемые условные знаки и обозначения:

- | | |
|---|--|
|  | – граница публичного сервитута; |
|  | – проектное местоположение инженерного сооружения; |
|  | – граница земельного участка, учтенного в ЕГРН; |
|  | – номер земельного участка, учтенного в ЕГРН; |
|  | – граница кадастрового квартала; |
|  | – кадастровый номер квартала; |
|  1 | – характерная точка сервитута и ее номер; |
|  | – выход (опуск) газопровода; |
|  | – кран шаровый; |
|  | – контрольная трубка. |