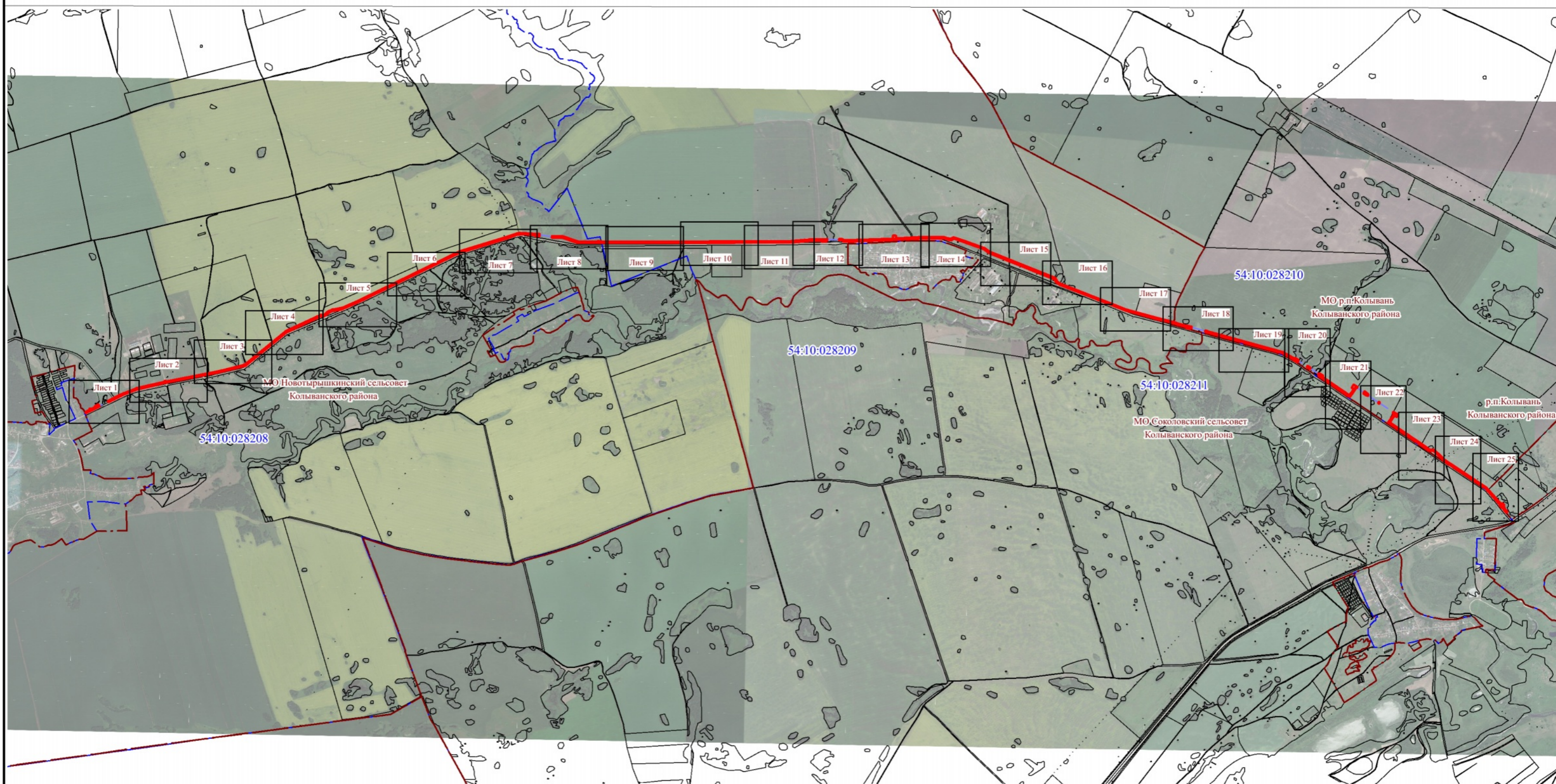









Схема расположения границ публичного сервитута



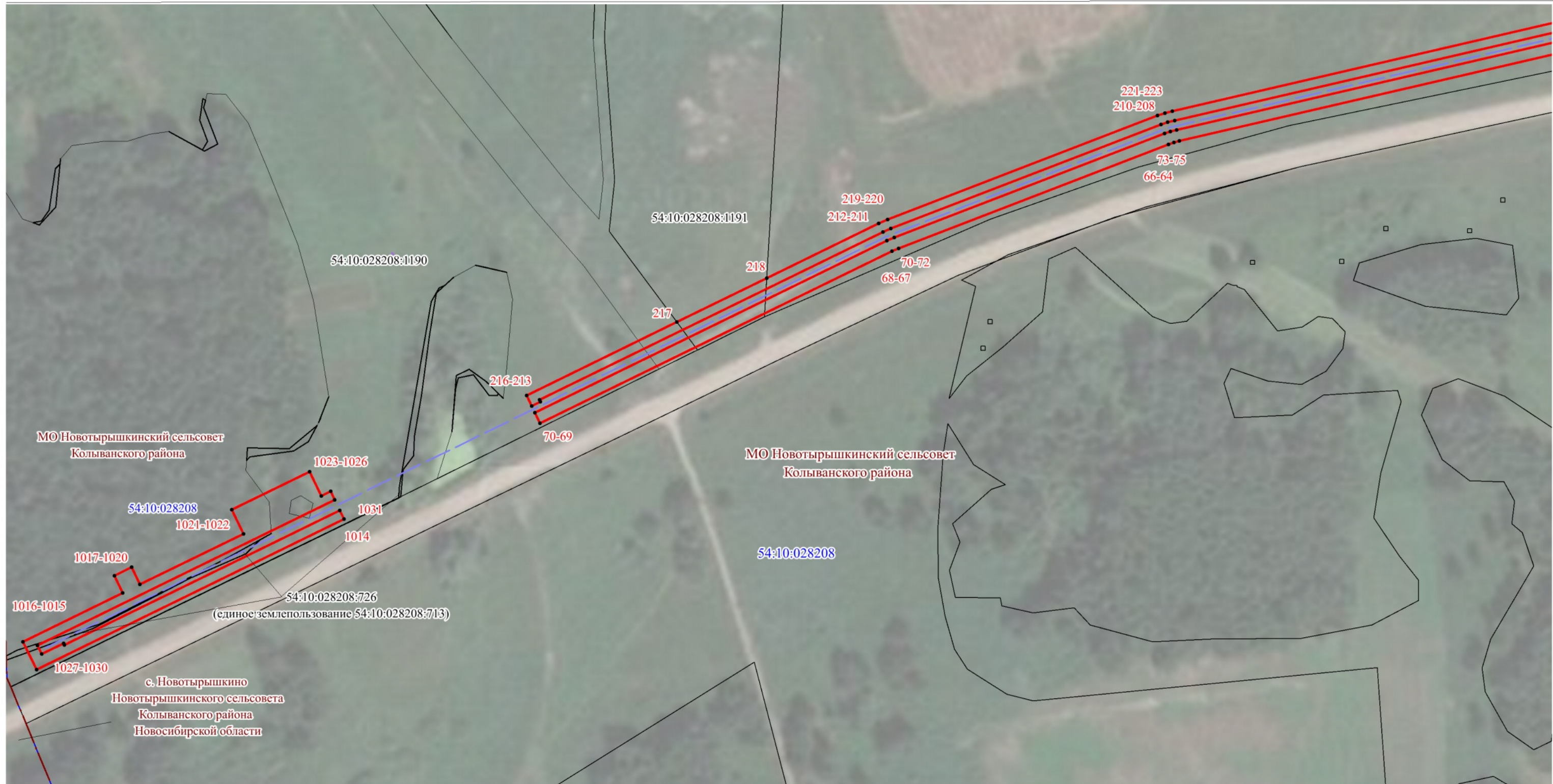
УСЛОВНЫЕ ОБОЗНАЧЕНИЯ:

-  - проектные границы публичного сервитута
-  - характерные точки границ публичного сервитута
-  - установленные границы административно-территориальных образований
-  - границы и кадастровые номера, в отношении которых испрашивается публичный сервитут
-  - границы и кадастровые номера кадастровых кварталов
-  - проектное местоположение оси линейного объекта
-  - номер выносного листа







Масштаб 1:45000

Схема расположения границ публичного сервитута

Выносной лист 1



УСЛОВНЫЕ ОБОЗНАЧЕНИЯ:

-  - проектные границы публичного сервитута
-  - характерные точки границ публичного сервитута
-  - установленные границы административно-территориальных образований
-  - границы и кадастровые номера, в отношении которых испрашивается публичный сервитут
-  - границы и кадастровые номера кадастровых кварталов
-  - проектное местоположение оси линейного объекта







Масштаб 1:2000

Схема расположения границ публичного сервитута

Выносной лист 2



УСЛОВНЫЕ ОБОЗНАЧЕНИЯ:

-  - проектные границы публичного сервитута
-  - характерные точки границ публичного сервитута
-  - установленные границы административно-территориальных образований
-  - границы и кадастровые номера, в отношении которых испрашивается публичный сервитут
-  - границы и кадастровые номера кадастровых кварталов
-  - проектное местоположение оси линейного объекта







Масштаб 1:2000

Схема расположения границ публичного сервитута

Выносной лист 3



УСЛОВНЫЕ ОБОЗНАЧЕНИЯ:

-  - проектные границы публичного сервитута
-  - характерные точки границ публичного сервитута
-  - установленные границы административно-территориальных образований
-  - границы и кадастровые номера, в отношении которых испрашивается публичный сервитут
-  - границы и кадастровые номера кадастровых кварталов
-  - проектное местоположение оси линейного объекта







Масштаб 1:2000

Схема расположения границ публичного сервитута

Выносной лист 4



УСЛОВНЫЕ ОБОЗНАЧЕНИЯ:

-  - проектные границы публичного сервитута
-  - характерные точки границ публичного сервитута
-  - установленные границы административно-территориальных образований
-  - границы и кадастровые номера, в отношении которых испрашивается публичный сервитут
-  - границы и кадастровые номера кадастровых кварталов
-  - проектное местоположение оси линейного объекта







Масштаб 1:2000

Схема расположения границ публичного сервитута

Выносной лист 5



УСЛОВНЫЕ ОБОЗНАЧЕНИЯ:

-  - проектные границы публичного сервитута
-  - характерные точки границ публичного сервитута
-  - установленные границы административно-территориальных образований
-  54:10:028208:1 - границы и кадастровые номера, в отношении которых испрашивается публичный сервитут
-  54:10:028208 - границы и кадастровые номера кадастровых кварталов
-  - проектное местоположение оси линейного объекта







Масштаб 1:2000

Схема расположения границ публичного сервитута

Выносной лист 6



УСЛОВНЫЕ ОБОЗНАЧЕНИЯ:

-  - проектные границы публичного сервитута
-  - характерные точки границ публичного сервитута
-  - установленные границы административно-территориальных образований
-  - границы и кадастровые номера, в отношении которых испрашивается публичный сервитут
-  - границы и кадастровые номера кадастровых кварталов
-  - проектное местоположение оси линейного объекта







Масштаб 1:2000

Схема расположения границ публичного сервитута

Выносной лист 7



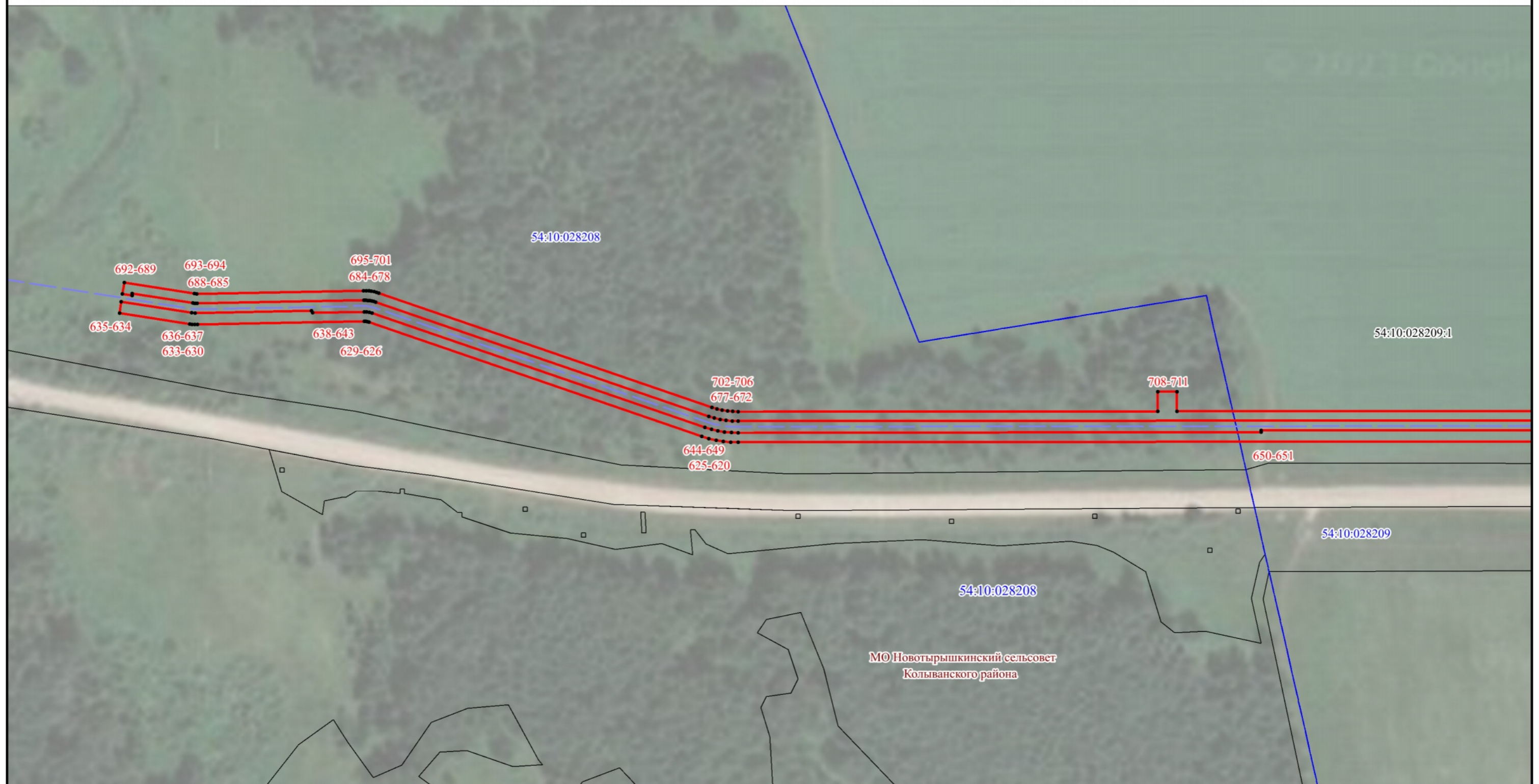
УСЛОВНЫЕ ОБОЗНАЧЕНИЯ:

-  - проектные границы публичного сервитута
-  - характерные точки границ публичного сервитута
-  - установленные границы административно-территориальных образований
-  - границы и кадастровые номера, в отношении которых испрашивается публичный сервитут
-  - границы и кадастровые номера кадастровых кварталов
-  - проектное местоположение оси линейного объекта







Масштаб 1:2000

Схема расположения границ публичного сервитута

Выносной лист 8




УСЛОВНЫЕ ОБОЗНАЧЕНИЯ:

-  - проектные границы публичного сервитута
-  - характерные точки границ публичного сервитута
-  - установленные границы административно-территориальных образований
-  - границы и кадастровые номера, в отношении которых испрашивается публичный сервитут
-  - границы и кадастровые номера кадастровых кварталов
-  - проектное местоположение оси линейного объекта

Масштаб 1:2000

Схема расположения границ публичного сервитута

Выносной лист 9









54:10:028209

54:10:028209:1

МО Новотырышкинский сельсовет
Кольванского района

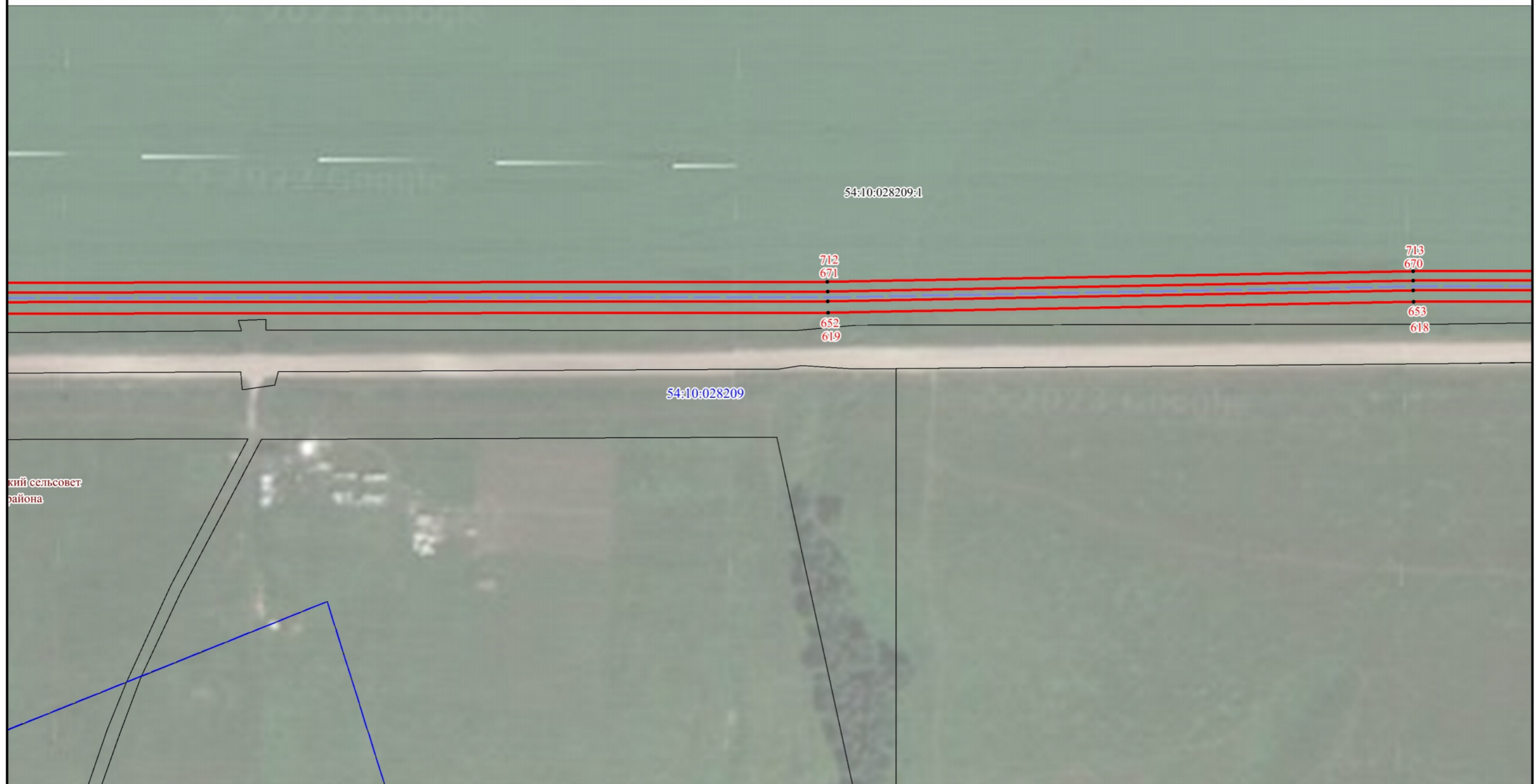
УСЛОВНЫЕ ОБОЗНАЧЕНИЯ:

-  - проектные границы публичного сервитута
-  - характерные точки границ публичного сервитута
-  - установленные границы административно-территориальных образований
-  - границы и кадастровые номера, в отношении которых испрашивается публичный сервитут
-  - границы и кадастровые номера кадастровых кварталов
-  - проектное местоположение оси линейного объекта







Масштаб 1:2000

Схема расположения границ публичного сервитута

Выносной лист 10




УСЛОВНЫЕ ОБОЗНАЧЕНИЯ:

-  - проектные границы публичного сервитута
-  - характерные точки границ публичного сервитута
-  - установленные границы административно-территориальных образований
-  - границы и кадастровые номера, в отношении которых испрашивается публичный сервитут
-  - границы и кадастровые номера кадастровых кварталов
-  - проектное местоположение оси линейного объекта







Масштаб 1:2000

Схема расположения границ публичного сервитута

Выносной лист 11



УСЛОВНЫЕ ОБОЗНАЧЕНИЯ:

-  - проектные границы публичного сервитута
-  - характерные точки границ публичного сервитута
-  - установленные границы административно-территориальных образований
-  - границы и кадастровые номера, в отношении которых испрашивается публичный сервитут
-  - границы и кадастровые номера кадастровых кварталов
-  - проектное местоположение оси линейного объекта







Масштаб 1:2000

Схема расположения границ публичного сервитута

Выносной лист 12



УСЛОВНЫЕ ОБОЗНАЧЕНИЯ:

-  - проектные границы публичного сервитута
-  - характерные точки границ публичного сервитута
-  - установленные границы административно-территориальных образований
-  - границы и кадастровые номера, в отношении которых испрашивается публичный сервитут
-  - границы и кадастровые номера кадастровых кварталов
-  - проектное местоположение оси линейного объекта







Масштаб 1:2000

Схема расположения границ публичного сервитута

Выносной лист 13




УСЛОВНЫЕ ОБОЗНАЧЕНИЯ:

-  - проектные границы публичного сервитута
-  - характерные точки границ публичного сервитута
-  - установленные границы административно-территориальных образований
-  54:10:028208:1 - границы и кадастровые номера, в отношении которых испрашивается публичный сервитут
-  54:10:028208 - границы и кадастровые номера кадастровых кварталов
-  - проектное местоположение оси линейного объекта







Масштаб 1:2000

Схема расположения границ публичного сервитута

Выносной лист 14



УСЛОВНЫЕ ОБОЗНАЧЕНИЯ:







-  - проектные границы публичного сервитута
-  - характерные точки границ публичного сервитута
-  - установленные границы административно-территориальных образований
-  - границы и кадастровые номера, в отношении которых испрашивается публичный сервитут
-  - границы и кадастровые номера кадастровых кварталов
-  - проектное местоположение оси линейного объекта

Масштаб 1:2000

Схема расположения границ публичного сервитута



УСЛОВНЫЕ ОБОЗНАЧЕНИЯ:







-  - проектные границы публичного сервитута
-  - характерные точки границ публичного сервитута
-  - установленные границы административно-территориальных образований
-  54:10:028208:1 - границы и кадастровые номера, в отношении которых испрашивается публичный сервитут
-  54:10:028208 - границы и кадастровые номера кадастровых кварталов
-  - проектное местоположение оси линейного объекта

Масштаб 1:2000

Схема расположения границ публичного сервитута



УСЛОВНЫЕ ОБОЗНАЧЕНИЯ:

-  - проектные границы публичного сервитута
-  - характерные точки границ публичного сервитута
-  - установленные границы административно-территориальных образований
-  - границы и кадастровые номера, в отношении которых испрашивается публичный сервитут
-  - границы и кадастровые номера кадастровых кварталов
-  - проектное местоположение оси линейного объекта







Масштаб 1:2000

Схема расположения границ публичного сервитута

Выносной лист 17



УСЛОВНЫЕ ОБОЗНАЧЕНИЯ:

-  - проектные границы публичного сервитута
-  - характерные точки границ публичного сервитута
-  - установленные границы административно-территориальных образований
-  - границы и кадастровые номера, в отношении которых испрашивается публичный сервитут
-  - границы и кадастровые номера кадастровых кварталов
-  - проектное местоположение оси линейного объекта







Масштаб 1:2000

Схема расположения границ публичного сервитута

Выносной лист 18



УСЛОВНЫЕ ОБОЗНАЧЕНИЯ:

-  - проектные границы публичного сервитута
-  - характерные точки границ публичного сервитута
-  - установленные границы административно-территориальных образований
-  - границы и кадастровые номера, в отношении которых испрашивается публичный сервитут
-  - границы и кадастровые номера кадастровых кварталов
-  - проектное местоположение оси линейного объекта







Масштаб 1:2000

Схема расположения границ публичного сервитута

Выносной лист 19



УСЛОВНЫЕ ОБОЗНАЧЕНИЯ:

-  - проектные границы публичного сервитута
-  - характерные точки границ публичного сервитута
-  - установленные границы административно-территориальных образований
-  - границы и кадастровые номера, в отношении которых испрашивается публичный сервитут
-  - границы и кадастровые номера кадастровых кварталов
-  - проектное местоположение оси линейного объекта

Масштаб 1:2000

Схема расположения границ публичного сервитута

Выносной лист 20



Масштаб 1:2000

УСЛОВНЫЕ ОБОЗНАЧЕНИЯ:







-  - проектные границы публичного сервитута
-  - характерные точки границ публичного сервитута
-  - установленные границы административно-территориальных образований
-  - границы и кадастровые номера, в отношении которых испрашивается публичный сервитут
-  - границы и кадастровые номера кадастровых кварталов
-  - проектное местоположение оси линейного объекта

Схема расположения границ публичного сервитута

Выносной лист 21



Масштаб 1:2000

УСЛОВНЫЕ ОБОЗНАЧЕНИЯ:







-  - проектные границы публичного сервитута
-  - характерные точки границ публичного сервитута
-  - установленные границы административно-территориальных образований
-  - границы и кадастровые номера, в отношении которых испрашивается публичный сервитут
-  - границы и кадастровые номера кадастровых кварталов
-  - проектное местоположение оси линейного объекта

Схема расположения границ публичного сервитута



Масштаб 1:2000

УСЛОВНЫЕ ОБОЗНАЧЕНИЯ:







-  - проектные границы публичного сервитута
-  - характерные точки границ публичного сервитута
-  - установленные границы административно-территориальных образований
-  54:10:028208:1 - границы и кадастровые номера, в отношении которых испрашивается публичный сервитут
-  54:10:028208 - границы и кадастровые номера кадастровых кварталов
-  - проектное местоположение оси линейного объекта

Схема расположения границ публичного сервитута

Выносной лист 23



Масштаб 1:2000

УСЛОВНЫЕ ОБОЗНАЧЕНИЯ:







-  - проектные границы публичного сервитута
-  - характерные точки границ публичного сервитута
-  - установленные границы административно-территориальных образований
-  - границы и кадастровые номера, в отношении которых испрашивается публичный сервитут
-  - границы и кадастровые номера кадастровых кварталов
-  - проектное местоположение оси линейного объекта

Схема расположения границ публичного сервитута



Масштаб 1:2000

УСЛОВНЫЕ ОБОЗНАЧЕНИЯ:







-  - проектные границы публичного сервитута
-  - характерные точки границ публичного сервитута
-  - установленные границы административно-территориальных образований
-  - границы и кадастровые номера, в отношении которых испрашивается публичный сервитут
-  - границы и кадастровые номера кадастровых кварталов
-  - проектное местоположение оси линейного объекта







Схема расположения границ публичного сервитута

Выносной лист 25



Масштаб 1:2000

УСЛОВНЫЕ ОБОЗНАЧЕНИЯ:

-  - проектные границы публичного сервитута
-  - характерные точки границ публичного сервитута
-  - установленные границы административно-территориальных образований
-  - границы и кадастровые номера, в отношении которых испрашивается публичный сервитут
-  - границы и кадастровые номера кадастровых кварталов
-  - проектное местоположение оси линейного объекта